






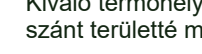


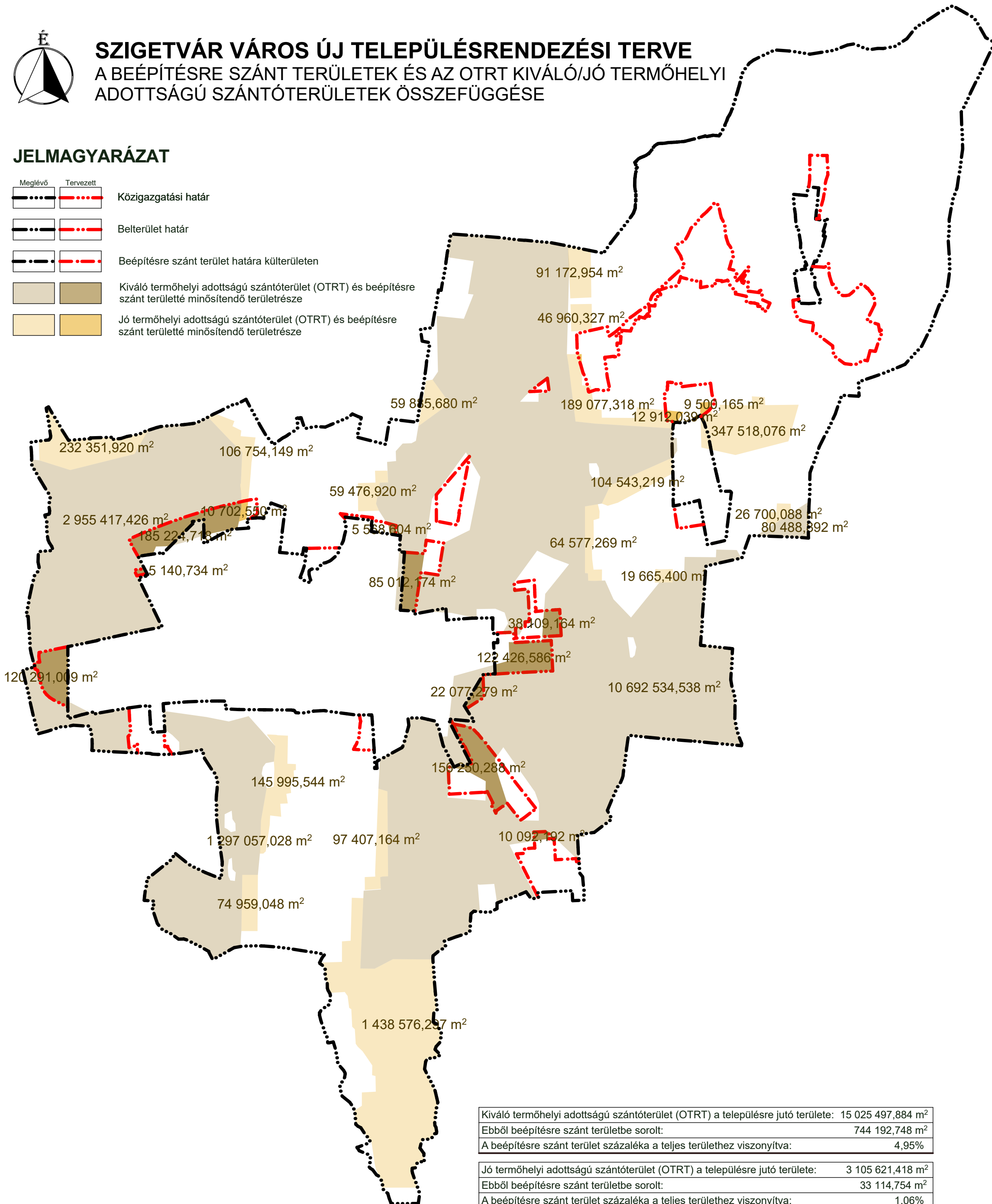


# SZIGETVÁR VÁROS ÚJ TELEPÜLÉSRENDEZÉSI TERVE

## A BEÉPÍTÉSRE SZÁNT TERÜLETEK ÉS AZ OTRT KIVÁLÓ/JÓ TERMŐHELYI ADOTTSÁGÚ SZÁNTÓTERÜLETEK ÖSSZEFÜGGÉSE

### JELMAGYARÁZAT

		Közigazgatási határ
		Belterület határ
		Beépítésre szánt terület határa külterületen
		Kiváló termőhelyi adottságú szántóterület (OTRT) és beépítésre szánt területté minősítendő területrésze
		Jó termőhelyi adottságú szántóterület (OTRT) és beépítésre szánt területté minősítendő területrésze



Kiváló termőhelyi adottságú szántóterület (OTRT) a településre jutó területe:	15 025 497,884 m <sup>2</sup>
Ebből beépítésre szánt területbe sorolt:	744 192,748 m <sup>2</sup>
A beépítésre szánt terület százaléka a teljes területhez viszonyítva:	4,95%

Jó termőhelyi adottságú szántóterület (OTRT) a településre jutó területe:	3 105 621,418 m <sup>2</sup>
Ebből beépítésre szánt területbe sorolt:	33 114,754 m <sup>2</sup>
A beépítésre szánt terület százaléka a teljes területhez viszonyítva:	1,06%