



ELŐTERJESZTÉS

**Szigetvár Város Önkormányzata Képviselő-testülete
Gazdasági, Pénzügyi, Városfejlesztési és Turisztikai Bizottságának
2020. január 14-i ülésére**

Tárgy: Az E.ON Dél-dunántúli Áramhálózati Zrt. részére tulajdonosi hozzájárulás a Szigetvár, külterület 0400/25. hrsz. alatti ingatlan villamos energia ellátása tárgyú munka vonatkozásában a Szigetvár, külterület 0428. hrsz. alatti ingatlant érintő villamoshálózat építéséhez

Melléklet: - kérelem, műszaki tervdokumentáció, tulajdoni lap, térkép másolat

Előterjesztő:	Dr. Vass Péter polgármester	
Az előterjesztést készítette:	Marton - Fekete Csilla osztályvezető	
Előadó:	Dr. Vass Péter polgármester	
Tárgyalja:		
Véleményezésre megkapta:	Dr. Vass Péter polgármester	<i>[Signature]</i>
	Csökliné Dr. Valler Mária jegyző	
	Varga Zoltán alpolgármester	<i>[Signature]</i>
	Vagyongazdálkodási és Műszaki Osztály	<i>[Signature]</i>
Határozat/rendelet elfogadása:	Egyszerű többség	
Törvényességi véleményezésre bemutatva:	Dr. Weszner Veronika aljegyző	
Törvényességi észrevétel:	Csökliné Dr. Valler Mária jegyző <i>[Signature]</i>	Nincs/az alábbi: <i>[Signature]</i>
Előzmény/korábbi döntés:		
Terjedelem:	11 oldal	

ELŐTERJESZTÉS

Szigetvár Város Önkormányzata Képviselő-testülete
Gazdasági, Pénzügyi, Városfejlesztési és Turisztikai Bizottságának
2020. január 22-i ülésére

Tárgy: Az E.ON Dél-dunántúli Áramhálózati Zrt. részére tulajdonosi hozzájárulás a Szigetvár, külterület 0400/25. hrsz. alatti ingatlan villamos energia ellátása tárgyú munka vonatkozásában a Szigetvár, külterület 0428. hrsz. alatti ingatlant érintő villamoshálózat építéséhez

Előterjesztő: Dr. Vass Péter polgármester

Tisztelt Bizottság!

Az E.ON Dél-dunántúli Áramhálózati Zrt. (7626 Pécs, Búza tér 8/A.) a Szigetvár, külterület 0400/25. hrsz. alatti ingatlan villamos energia ellátásához szükséges villamos hálózat építését tervezi. A terveket Zab Róbert (7400 Kaposvár, Gábor D. u. 20/c.) készítette.

A tervező a benyújtott műszaki tervdokumentáció szerint, a villamos hálózat építéséhez tulajdonosi hozzájárulást kér a Szigetvár, külterület 0428. hrsz. alatti - kivett közút megnevezésű - önkormányzati tulajdonban lévő ingatlan vonatkozásában.

A tervezett műszaki megoldás Szigetvár Város Önkormányzata Képviselő-testületének 29/2017. (XII.21.) számú Szigetvár város helyi építési szabályzatáról szóló rendeletének megfelel.

A benyújtott kérelem (1. sz. melléklet), a műszaki tervdokumentáció (2. sz. melléklet), az érintett ingatlan tulajdoni lapja (3. sz. melléklet), valamint a térkép másolat (4. sz. melléklet) az előterjesztéshez csatolásra került, a teljes kérelmi dokumentáció a Bizottsági ülés során, valamint a Polgármesteri Hivatalban munkaidőben megtekinthető.

Szigetvár Város Önkormányzata Képviselő-testületének Szervezeti és Működési Szabályzatáról szóló 1/2011. (I.21.) Önkormányzati rendeletének 3. számú melléklete III/1. pont, a Gazdasági, Pénzügyi, Városfejlesztési és Turisztikai Bizottságra átruházott hatáskörök k) pontja alapján az önkormányzati tulajdonosi jognyilatkozatok kérdésében a Gazdasági, Pénzügyi, Városfejlesztési és Turisztikai Bizottság dönt.

Fentiek figyelembevételével kérem a Tisztelt Gazdasági, Pénzügyi, Városfejlesztési és Turisztikai Bizottságot, hogy döntsön „Az E.ON Dél-dunántúli Áramhálózati Zrt. részére tulajdonosi hozzájárulás a Szigetvár, külterület 0400/25. hrsz. alatti ingatlan villamos energia ellátása tárgyú munka vonatkozásában a Szigetvár, külterület 0428. hrsz. alatti ingatlant érintő villamoshálózat építéséhez” tárgyú előterjesztésről.

Határozati javaslat:

Szigetvár Város Önkormányzata Képviselő-testületének Gazdasági, Pénzügyi, Városfejlesztési és Turisztikai Bizottsága „Az E.ON Dél-dunántúli Áramhálózati Zrt. részére tulajdonosi hozzájárulás a Szigetvár, külterület 0400/25. hrsz. alatti ingatlan villamos energia ellátása tárgyú munka vonatkozásában a Szigetvár, külterület 0428. hrsz. alatti ingatlant érintő villamoshálózat építéséhez” című előterjesztést megtárgyalta és az alábbi határozatot hozza:

1. Szigetvár Város Önkormányzata Képviselő-testületének Gazdasági, Pénzügyi, Városfejlesztési és Turisztikai Bizottsága az E.ON Dél-dunántúli Áramhálózati Zrt. részére tulajdonosi hozzájárulást ad a mellékelt műszaki tervdokumentációban foglaltak szerint a Szigetvár, külterület 0400/25. hrsz. alatti ingatlan villamos energia ellátása tárgyú munka vonatkozásában a Szigetvár, külterület 0428. hrsz. alatti ingatlant érintő villamos hálózat építéséhez az alábbi kikötésekkel:
 - Az építés során felbontott önkormányzati területet legalább az eredeti állapotnak megfelelően állítsa helyre.
 - A kivitelezési munkálatok megkezdése a közterület-kezelő Kisváros Nonprofit Kft. (Szigetvár, Deák F. tér 16.) előzetes engedélyével, a munkák végzése az engedélyben foglalt előírások szigorú betartásával történhet.
 - A tulajdonosi hozzájárulás nem mentesíti kérelmezőt a szükséges egyéb engedélyek, hozzájárulások beszerzése alól.
 - Kivitelezési munkát érvényes közterület használati engedély birtokában lehet végezni. Az engedély iránti illetékköteles kérelem a Szigetvári Polgármesteri Hivatal Közigazgatási Osztályán nyújtható be a kivitelezési munka pontos időtartamának ismeretében.
2. Szigetvár Város Önkormányzata Képviselő-testületének Gazdasági, Pénzügyi és Városfejlesztési Bizottsága felkéri a város polgármesterét, hogy ezen határozat megküldésével tájékoztassa kérelmezőt, valamint a Kisváros Nonprofit Kft-t döntéséről.

Felelős: Dr. Vass Péter polgármester
Közreműködő: Csökliné Dr. Valler Mária jegyző
Marton-Fekete Csilla osztályvezető
Határidő: 5 napon belül

Szigetvár, 2019. december 30.





Dr. Vass Péter
polgármester

1. sz. melléklet

Zab Róbert

H-7400 Kaposvár
Gábor D. u. 20/C.

Tel.: 30/406-9140, e-mail: zab.robort@kabelnet.hu



Polgármesteri Hivatal
7900 Szigetvár
Zrínyi tér 1.

ikt. szám.: 165 / 2019

Tárgy: Szigetvár, 0400/25 hrsz. vill. en. ell 3

Az E.ON Dél-dunántúli Áramhálózati Zrt. megbízásából Zab Róbert, mint a létesítmény tervezője a 2007. évi LXXXVI. törvény a villamos energiáról és a végrehajtására kiadott 382/2007. (XII. 23.) Korm. rendelet „a villamosenergia-ipari építésügyi hatósági engedélyezési eljárásokról” értelmében megküldi a tárgyi létesítmény nyomvonal-kijelölési dokumentációját **vezetékjog engedélyezése céljából.**

Kérem a jegyzőt, hogy szakhatósági állásfoglalását az 531/2017 (XII. 29.) Korm. rendelet az egyes közérdeken alapuló kényszerítő indok alapján eljáró szakhatóságok kijelöléséről (1. melléklet 4. Építési ügyek 44. pont) alapján adja meg.

Az építési engedélyezési eljárásba a tervezett közcélú elektromos vezeték nyomvonala és biztonsági övezete által érintett ingatlanok tulajdonosai is bevonásra kerülnek. Kérjük az ingatlantulajdonosokat, hogy a kézbesítést követő 15 napon belül a mellékelt nyilatkozat nyomtatvány felhasználásával küldjék meg nyilatkozatukat a tervezőnek.

A 2007. évi LXXXVI. törvény (VET) és a 382/2007. (XII. 23.) Korm. rendelet 37. § (2) bekezdése értelmében az előkészítő eljárás keretében a vezeték létesítésére összeállított nyomvonal – kijelölési dokumentációt nyilatkozatuk megkérése céljából megküldjük az engedélyezési eljárásban közreműködő szakhatóságoknak, közműkezelőknek és üzemeltetőknek.

A vezetékjog engedélyezési kérelem a 2016. évi CL. „Az általános közigazgatási rendtartásról” szóló törvény és a 365/2016. (XI.29.) sz. a területi mérésügyi és műszaki biztonsági hatóságokról szóló Korm. rendelet előírásainak figyelembe vételével a Baranya Megyei Kormányhivatal Pécsi Járási Hivatal Műszaki Engedélyezési, Fogyasztóvédelmi és Foglalkoztatási Főosztály Mérésügyi és Műszaki Biztonsági Osztály, mint villamos sajátos építményfajta építési hatósága részére kerül benyújtásra. Emiatt kérjük, hogy jelen eljárásban érintett szakhatóságok hozzájárulásukat a beruházó nevében eljáró tervező részére megadni szíveskedjenek. **Kérjük továbbá, hogy a VET 117. § (4) bekezdés figyelembevételével az érintett szakhatóságok részére küldött 2 pld. nyomvonal-kijelölési dokumentáció egy példányát keltezéssel, aláírással és bélyegzőlenyomattal ellátva szíveskedjenek visszaküldeni.**

Szíves közreműködésüket előre is köszönjük.

Zab Róbert
tervező

Kaposvár, 2019. december 17.

Melléklet: nyomvonalrajz (ZR-19-26),
áttekintő térkép,
műszaki leírás,

Ls. melléklet

Zab Róbert
Kaposvár, Gábor D. u. 20/C.
Tel.: 30/40-69-140
E-mail: zab.robert@kabelnet.hu

MŰSZAKI LEÍRÁS
Szigetvár, 0400/25 hrsz. vill. en. ell 3
című hálózatszerelési munkához

- Megrendelő:** E.ON Dél-dunántúli Áramhálózati Zrt., Áramhálózati Üzem
Kaposvár, Guba S. u. 57.
- Beruházó:** E.ON Dél-dunántúli Áramhálózati Zrt.
Pécs, Búza tér 8/A
- Tervező:** Zab Róbert
Kaposvár, Gábor D. u. 20/C.
- Üzemeltető:** E.ON Dél-dunántúli Áramhálózati Zrt., Áramhálózati Üzem
Kaposvár, Guba S. u. 57.
- Létesítmény célja:** Közélcélú oszlop transzformátor állomás, 22 kV-os szabadvezeték hálózat és 0,4kV-os földkábel hálózat építése a Szigetvár 0400/25 hrsz. ingatlan energiaigényének kielégítésére. Az ingatlan villamos energia igénye: 3x315A. A tervezett oszlop transzformátor állomásból a környéken a jövőben várhatóan jelentkező villamos energia igények is kielégíthetők.
- Áram neme:** 3 fázisú, 50 Hz periódusú váltakozó áram
- Üzemi feszültség:** 22 kV és 0,4kV
- A transzformátor állomás megnevezése:**
Építendő: Vasúti olajtöltő transzformátor állomás
- A transzformátor állomás azonosítója:**
Építendő: 50803
- A transzformátor állomás típusa:**
Építendő: OTR AF-2200 B12/13 típusú oszloptranzformátor állomás
250 kVA transzformátor
B-12-1300
FBEe(180°-150°) keresztkar
ABSZMKE-24-442 túlfeszültség-korlátozóval egybeépített NF biztosító aljzat
- Elosztószekrények típusa:**
Építendő: ESZK-250/4 tip. elosztószekrény 1 db
- Nyomvonalhossz:**
Építendő: Középfeszültségű szabadvezeték (22kV): 24,0 fm,
0,4kV-os kommunális gerinckábel (0,4kV): 277,0 fm
- Kábel típusa:**
Építendő: 0,4kV-os kommunális gerinckábel (0,4kV): 4x150 mm² NAYY-J
- Szabadvezetékek vezetőinek száma, keresztmetszete, anyaga:**
Meglévő: Középfeszültségű szabadvezeték (22kV): 3x95 mm² AASC
Építendő: Középfeszültségű szabadvezeték (0,4kV): 3x50 mm² AASC
- Oszlopok típusa:**
Építendő: tartó-leágazó (22kV) - É.19/1 B-12-1300 1 db
- Érintésvédelem:** 22kV-on védőföldelés, 0,4kV-on TN-C.
- Túlfeszültség védelem:** Az építendő transzformátor állomáson az NF biztosító aljzattal egybeépítve.
- Biztonsági övezet szélessége (2/2013. (I.22.) NGM rendelet):**
0,4kV-os földkábel hálózat: mindkét oldalon a vezeték szélső pontjától vízszintesen és a nyomvonalára merőlegesen mért 1 m, a védőcsőben elhelyezett szakaszokon 0,2 m.
22kV-os szabadvezeték: mindkét oldalon a vezeték szélső pontjától vízszintesen és a nyomvonalára merőlegesen mért 2,5 m.
OTR állomás: A transzformátortól 5 m.
- Nyomvonalrajz száma:** ZR-19-26 1 db

Részletes leírás

Előzmények:

Szigetváron a 0400/25 hrsz. ingatlan tulajdonosa kérte az ingatlan villamos energia ellátását. Az ingatlan villamos energia igénye: 3x315A. A villamos energiaigény kielégítését az E.ON Dél-dunántúli Áramhálózati Zrt. Áramhálózati Üzeme az összes lehetőség figyelembevételével új 22kV-os szabadvezeték hálózat, transzformátor állomás és 0,4kV-os földkábel hálózat építésével tudja biztosítani.

Összefoglalás:

A kiviteli terv 22kV-os szabadvezeték hálózat, 22/0,4kV-os oszloptranzformátor-állomás és 0,4kV-os földkábelhálózat építését tartalmazza a 0400/25 hrsz. ingatlan villamos energia ellátása érdekében.

Az építendő transzformátor állomás, a 22 kV-os földkábel hálózat és a 0,4 kV-os földkábel hálózat az E.ON Dél-dunántúli Áramhálózati Zrt. tulajdonát fogja képezni.

Tervezési és tulajdoni határok:

A meglévő „Szigetvár-Sellye 22kV-os gerincvezeték” építendő É.19/1 sz. oszlopától az építendő transzformátor állomásig a transzformátor állomást is beleértve, valamint az építendő transzformátor állomás kisméretű elosztójától a „B” jelű pontban az igénylő építésében építendő fogyasztásmérő szekrényig tart.

Eltérési engedélyek:

A kiviteli terv az érvényben lévő szabványok, technológiai előírások figyelembevételével készült.

A nyomvonal részletes leírása:

A transzformátor állomás, a 22kV-os szabadvezeték hálózat és a 0,4kV-os földkábel hálózat építésekor elvégzendő bontási és építési feladatok a ZR-19-26 sz. nyomvonalrajzon követhetők végig.

Építés:

22kV-os szabadvezeték hálózat építés

A meglévő „Szigetvár-Sellye 22kV-os gerincvezeték” megnevezésű 22 kV-os szabadvezeték hálózat nyomvonalába a nyomvonalrajzon jelölt helyen új B-12-1300 típusú tartó-leágazó oszlopot kell beépíteni (É.19/1 sz.). Az építendő oszlopra TBE-L2SZKVF típusú fejszerkezetet kell felszerelni. A leágazásba OK-2/af típusú automata földelőképes oszlopkapcsolót kell felszerelni. A leágazásba 700 mm hosszú kompozit feszítő szigetelőket ($SML \geq 70 \text{ N/mm}^2$) kell felszerelni. Az építendő É.19/1 sz. oszlopot befogott alap típusú alapozással ($2,95 \text{ m}^3$ beton) kell megépíteni a VAT-H21-3-007/A-EON sz. rajz szerint.

Az építendő É.19/1 sz. oszlop és az építendő transzformátor állomás között új $3 \times 50 \text{ mm}^2$ AASC típusú 22 kV-os szabadvezeték hálózatot kell megépíteni. Az 58107 sz. közlekedési út keresztezését a ZR-19-26/ker sz. keresztezési rajz szerint kell megvalósítani. A vezetékeket ($\sigma = 60 \text{ N/mm}^2$) értékkel kell megfeszíteni. A biztonsági övezet szélessége a 22kV-os szabadvezeték hálózat esetén mindkét oldalon a vezeték szélső pontjától vízszintesen és a nyomvonalára merőlegesen mért 2,5 m.

Transzformátor állomás építés

A nyomvonalrajzon jelölt helyen új OTR AF-2200 B12/13 típusú transzformátor állomást kell megépíteni. Az építendő transzformátor állomást B-12-1300 típusú vasbeton oszloppal kell megépíteni FBEe(180-150) típusú keresztkarral. Az építendő transzformátor állomásra a 22 kV-os szabadvezeték hálózat feszítésére egyes kompozit feszítő ($SML \geq 70 \text{ N/mm}^2$) szigetelőket kell felszerelni. Az építendő transzformátor állomást befogott alap típusú alapozással ($2,95 \text{ m}^3$ beton) kell megépíteni a VAT-H21-3-007/A-EON sz. rajz szerint. Az építendő oszloptranzformátor állomásra nem kerül felszerelésre oszlopkapcsoló. Az állomásra ABSZMKE-24-442 típusú túlfeszültség-korlátozóval egybeépített nagyfeszültségű biztosító aljzatokat kell felszerelni 25A értékű biztosító betétekkel. A szabadvezeték, a nagyfeszültségű biztosító aljzatot és a transzformátor nagyfeszültségű oldalát BSZV 50 mm² típusú burkolt vezetékkel kell összekötni. Az áramkötéseket ENSTO szerelvénnyel kell elkészíteni. Az építendő transzformátor állomásra 250 kVA teljesítményű transzformátort és ESZK-250/4 tip. elosztószekrényt kell felszerelni. A transzformátor kisméretű kapcsolóiról fázisonként 1 db NYJ-J 06/1kV típusú 240 mm² keresztmetszetű réz erű vezetékkel kell a kisméretű biztosítószekrényt bekötni.

A biztonsági övezet szélessége a transzformátor állomás esetén a transzformátor állomástól mért 5,0 m.

0,4kV-os földkábel hálózat építés

A 0400/25 hrsz. ingatlan telekhatárán a "B" jelű pontban az igénylő által megépítendő földkábeles fogyasztásmérő szekrény és a transzformátor állomás építendő kisméretű elosztója között 2 db $4 \times 150 \text{ mm}^2$ NAYY-J típusú földkábelrel kell megépíteni. Az 58107 sz. közlekedési út keresztezését a ZR-19-26/ker sz. keresztezési rajz szerint kell megvalósítani.

A csatlakozó földkábeleket az építendő elosztószekrény egy-egy NH-II típusú biztosító aljzatába kell bekötni. A biztosító aljzatokat mechanikailag össze kell reteszelné, hogy azok kizárólag csak együtt működtethetők legyenek, megakadályozva így a visszatérő feszültség kialakulását. A biztosító aljzatokba NH-2 200A gG értékű késcs biztosító betétet kell elhelyezni

Egyéb előírások:

A kábelnyomvonalakon a kábelvonal azonosítása céljából a kábelre kábeljelzőt kell elhelyezni az MSZ 13207:2000 szerint. A kábelekre a kábeljelzőt oly módon és olyan sűrűn kell elhelyezni, hogy a kábelvonal a nyomvonal bármely részén azonosítható legyen. A kábeljelzőt talajban fekvő kábeleken:

- legalább 10 m-enként,
- keresztezések előtt és után 0,5m távolságon belül,
- összekötő mindkét végén 0,2m távolságon belül,
- kábelvédőcső mindkét végén 0,5m távolságon belül,
- kábelvégezők alatt jól látható helyen

kell elhelyezni. A kábeljelző felirat a "Kábeljelző rendelőlapp" szerint legyen és gravírozással kell elkészíteni.

A kisfeszültségű áramkörök kialakítását a nyomvonalrajz alapján kell kialakítani. Az építendő kisfeszültségű földkábel hálózat áramkörei az építendő 50803 sz. „Vasúti olajtöltő transzformátor állomás” megnevezésű transzformátor állomásról lesznek ellátva.

Keresztezések, megközelítések:

Az építendő transzformátor állomás és a középfeszültségű földkábel hálózatok belterületen kerülnek megépítésre, és magán és közterületeket érintenek.

Távközlési földkábel: Az építendő oszloptranszformátor állomás, a 22kV-os szabadvezeték hálózat és a 0,4kV-os földkábel hálózat érinti a Magyar Telekom Nyrt. tulajdonában lévő távközlési földkábel hálózatot. A kivitelezés idejére szakfelügyeletet kell kérni a Magyar Telekom Nyrt-től. A munkaterület átadásra a Magyar Telekom Nyrt-t meg kell hívni. Betartandó a Magyar Telekom Nyrt. közműkezelői nyilatkozatában foglaltak.

22 kV-os szabadvezeték hálózat: Az építendő 22kV-os szabadvezeték hálózat és a 0,4 kV-os földkábel hálózat érinti az E.ON Dél-dunántúli Áramhálózati Zrt. tulajdonában lévő 22 kV-os szabadvezeték hálózatot.

Gázvezeték: Az építendő 22kV-os szabadvezeték hálózat és a kisfeszültségű földkábel hálózat érinti az E.ON Dél-dunántúli Gázhálózati Zrt. tulajdonában lévő gázvezeték hálózatot. A keresztezést a ZR-19-26/ker sz. rajz szerint kell megvalósítani. Betartandó az E.ON Dél-dunántúli Gázhálózati Zrt. egyetértési nyilatkozatában foglaltak. A kivitelezés idejére szakfelügyeletet kell kérni az E.ON Közép-dunántúli Gázhálózati Zrt-től. A munkaterület átadásra az E.ON Közép-dunántúli Gázhálózati Zrt-t meg kell hívni.

Országos közút: Az építendő 22kV-os szabadvezeték hálózat és a 0,4kV-os földkábelhálózat a 0+859 km szelvényben keresztezi a Magyar Közút Nonprofit Zrt. B. m-i Területi Igazgatósága kezelésében lévő 58107 sz. Szentegátpuszta bekötőutat. A keresztezést a ZR-19-26/ker sz. rajz szerint kell megvalósítani. Betartandó a Magyar Közút Nonprofit Zrt. B. m-i Területi Igazgatósága kezelői hozzájárulásában foglaltak. A munkaterület átadásra a Magyar Közút Nonprofit Zrt. B. m-i Területi Igazgatóságát meg kell hívni.

Önkormányzati út: Az építendő transzformátor állomás, a 22kV-os szabadvezeték hálózat és a 0,4kV-os földkábel hálózat érinti a Szigetvár Város Önkormányzata tulajdonában és kezelésében lévő 0428 hrsz. utat. Betartandó a Szigetvár Város Önkormányzata kezelői hozzájárulásában foglaltak. A munkaterület átadásra a Szigetvár Város Önkormányzatát meg kell hívni.

Saját használatú út: Az építendő 0,4 kV-os földkábel hálózatok érintik az TDE ITS Kft. tulajdonában és kezelésében lévő 0400/30 hrsz. utat. Betartandó az TDE ITS Kft. kezelői hozzájárulásában foglaltak. A munkaterület átadásra a TDE ITS Kft-t meg kell hívni.

Mezőgazdasági művelési terület: Az építendő 0,4kV-os földkábelhálózat mezőgazdasági művelésű földterületet érint, időleges földterület kivonásra szükség van. Betartandó a rekultivációs terv előírásai, valamint a Szigetvári Járási Hivatal Földhivatali Osztályának időleges földkivonási engedélyében foglaltak.

A nyomvonal által érintett ingatlanok: Szigetvár 0428, 0420, 0400/16, 0397, 0396, 0400/30, 0400/25 hrsz.


A nyomvonal által érintett ingatlantulajdonosok, kezelők: A mellékelt Érintett tulajdonosok jegyzéke szerint.

Jelen terv a mellékelt tervezői nyilatkozatban felsorolt vonatkozó szabványok, munkavédelmi előírások figyelembevételével készült, melyeket a kivitelezés során is be kell tartani.

A tervdokumentáció előírásaitól eltérni, illetve azokat megváltoztatni csak a tervező hozzájárulásával lehet! Ha a helyszíni adottságok, vagy egyéb elháríthatatlan körülmény a tervtől való eltérést mégis szükségessé teszik, az eltéréshez a tervező és az előzetes engedélyeket kiadó szervek írásbeli hozzájárulása szükséges az eltérés végrehajtása előtt. Ennek hiányában az eltérés kihatásaiért és következményeiért minden felelősség az eltérést elrendelő szerveket és a kivitelezőt együttesen terheli.

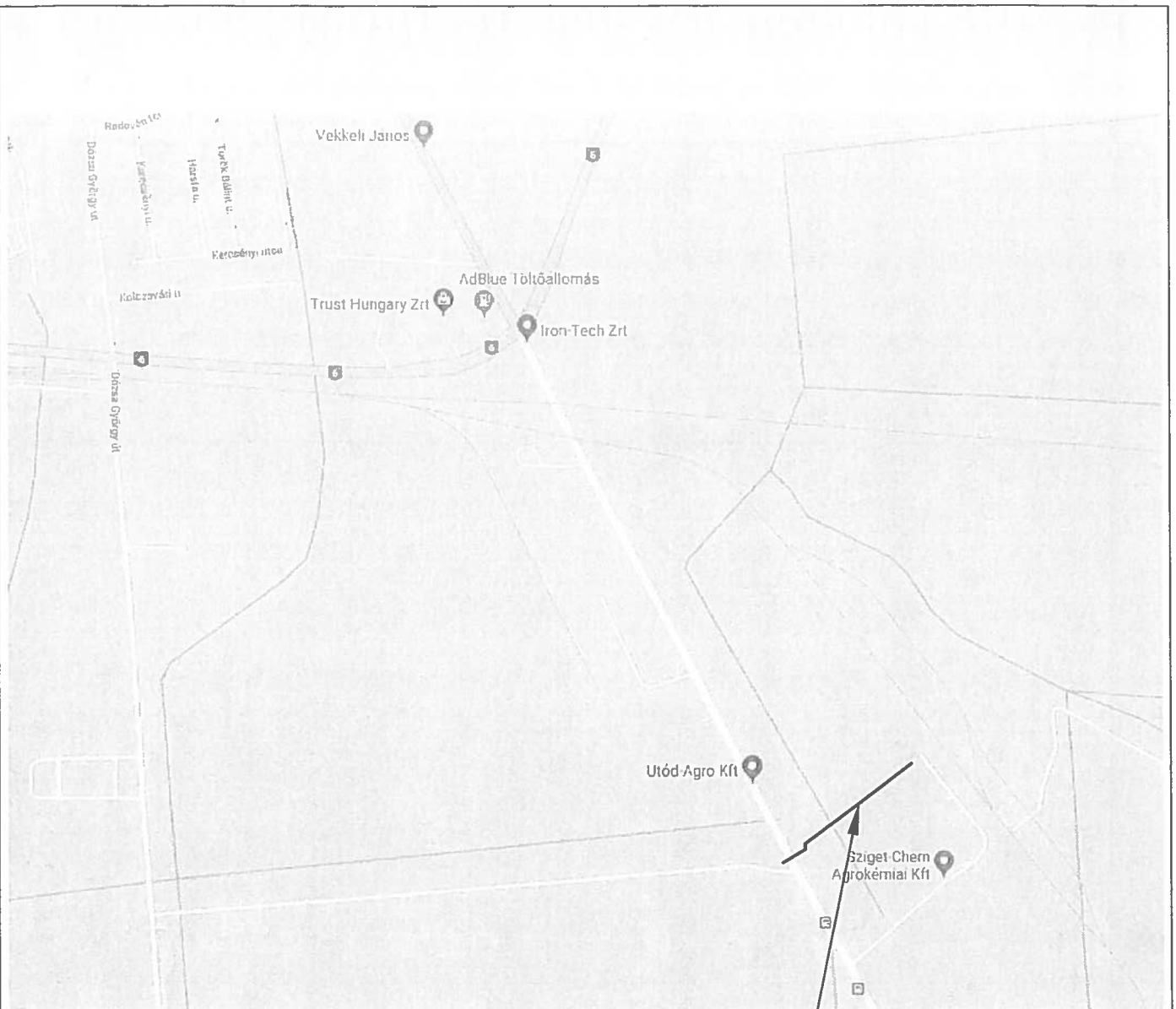
A kivitelező az építési-szerelési munkák megkezdése előtt a terv felülvizsgálata alapján írásban nyilatkozzon annak megértéséről és kivitelezői elfogadásáról. Esetleges észrevételeit előzetesen írásban közölje a felelős tervezővel.

Kaposvár, 2019. december 13.


.....
Zab Róbert
EN-VI 14-0089

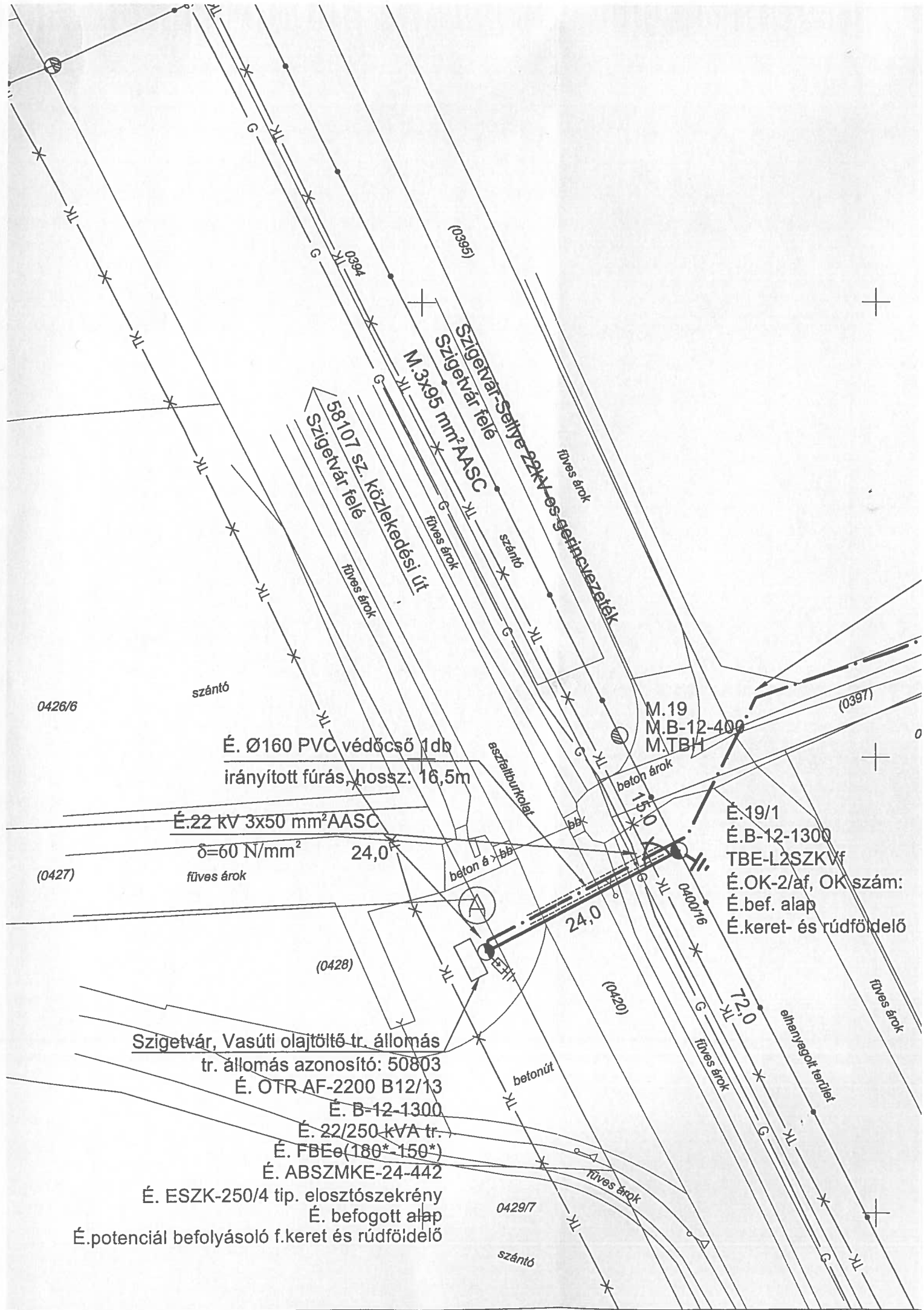
Érintett tulajdonosok jegyzéke
a Szigetvár, 0400/25 hrsz. viii. en. ell_3
című munkához

	Név	Lakcím				Helység	Hrsz	megjegyzés	tértivevény	Művelési ág
		Ir. Szám	Helység	utca, házszám						
1	Szigetvár Város Önkormányzata	7900	Szigetvár	Zrínyi tér 1.	Szigetvár	0428			kivett köztűt	
2	Magyar Állam vagyonkezelő: Magyar Köztűt nZrt.	1024	Budapest	II. ker. Fényes E. u. 7-13.	Szigetvár	0420			kivett országos köztűt	
3	Magyar Állam Nemzeti Földügyi Központ	1149	Budapest	XIV. ker. Bosnyák tér 5.	Szigetvár	0400/16			legelő	
4	Magyar Állam Nemzeti Földügyi Központ	1149	Budapest	XIV. ker. Bosnyák tér 5.	Szigetvár	0397			kivett árok	
5	Békéfi Jenő Sándor	7900	Szigetvár	Hársfa u. 14.	Szigetvár	0396			szántó	
6	Lőrinczy Árpádné	7900	Szigetvár	Szent István lakótelep 30.	Szigetvár	0396			szántó	
7	Békéfi Jenőné	7900	Szigetvár	Hársfa u. 14.	Szigetvár	0396	özvegyi jog földhasználati jog		szántó	
8	TDE ITS Kft.	1026	Budapest	II. ker. Pasaréti u. 46.	Szigetvár	0400/30			szántó	
9	TDE ITS Kft.	1026	Budapest	II. ker. Pasaréti u. 46.	Szigetvár	0400/30			kivett saját használatú út	
10	TDE ITS Kft.	1026	Budapest	II. ker. Pasaréti u. 46.	Szigetvár	0400/25			kivett üzemi terület	



Tervezési helyszín

<p>Zab Róbert, Kaposvár Gábor D. u. 20/C. Tel.: 30/406-91-40, e-mail: zab.robert@kabelnet.hu Mérnök Kamarai tagsági szám: 14/0089</p>	
<p>Megrendelő: E.ON Dél-dunántúli Áramhálózati Zrt. Áramhálózati Üzem, Kaposvár 7400 Kaposvár, Guba S. u. 57.</p>	
<p>Tárgy: Szigetvár, 0400/25 hrsz. vill. en. ell_3</p>	<p>Lépték: Rajzszám: ZR-19-26/átn</p>
	<p>Dátum: 2019.12.14.</p>
<p>Rajz megnevezése: Átnézeti térkép</p>	<p>Tervező: Zab Róbert <i>[Signature]</i></p>
	<p>Jogosultság: EN-VI</p>



0426/6

szántó

É. Ø160 PVC védőcső 1db
irányított fúrás, hossz: 16,5m

É. 22 kV 3x50 mm² AASC

δ=60 N/mm² 24,0
fűves árok

(0427)

(0428)

Szigetvár, Vasúti olajtöltő tr. állomás

tr. állomás azonosító: 50803

É. OTR AF-2200 B12/13

É. B-12-1300

É. 22/250 kVA tr.

É. FBEo(180*150*)

É. ABSZMKE-24-442

É. ESZK-250/4 tip. elosztószekrény

É. befogott alap

É. potenciál befolyásoló f. keret és rúdföldelő

(0395)

Szigetvár-Sellye 22kV-es gerincvezeték
Szigetvár fele
M. 3x95 mm² AASC

58-107 sz. közlekedési út
Szigetvár fele

fűves árok

szántó

M. 19
M. B-12-400
M. TBH

(0397)

beton árok

É. 19/1
É. B-12-1300
TBE-L2SZKVf
É. OK-2/af, OK szám:
É. bef. alap
É. keret- és rúdföldelő

beton árok

24,0

(0420)

betonút

72,0

elhanyagolt terület

0429/7

szántó

Nem hiteles tulajdoni lap

Nem hiteles tulajdoni lap
h.iz. melléklet

Nem hiteles tulajdoni lap

BANKH Szigetvári Járási Hivatal
Szigetvár 7900 Szigetvár, Kossuth tér 16. Pf:34.

Oldal: 1/1

Nem hiteles tulajdoni lap - Szemle másolat

Megrendelés szám: 30005/22257/2019

2019. 12. 30

SZIGETVÁR
Külterület 0428 helyrajzi szám

Szektor : 53

I. RÉSZ

1. Az ingatlan adatai:

alrészlet adatok

művelési ág/kivett megnevezés/

min.o

terület kat.t.jöv. alosztály adatok

ha m2

k.fill.

ter

kat.jöv

ha m2 k.fill

. Kivett közút

0

3.3965

0.00

II. RÉSZ

2. tulajdoni hányad: 1/1

bejegyző határozat, érkezési idő: 32344/2001.03.30

jogcím: tulajdonba adás

jogállás: tulajdonos

név: SZIGETVÁR VÁROS ÖNKORMÁNYZATA

cím: 7900 SZIGETVÁR Zrínyi tér 1

törzsszám: 15724193

III. RÉSZ

1. bejegyző határozat, érkezési idő: 33802/1994.08.25

Önálló szöveges bejegyzés területszámítási hiba kijavítása köv. a területe változott.

2. bejegyző határozat, érkezési idő: 30926/6/1995.10.02

Önálló szöveges bejegyzés a 0428 hrzs-u ingatlan területe keret- mérés köv.csökkent.

3. bejegyző határozat, érkezési idő: 30210/2005.01.11

Vízvezetési szolgalmi jog - .

és védősávi korlátozás 1438 m2 területre.

jogosult:

név: SZENTEGÁT KÖZSÉG ÖNKORMÁNYZATA törzsszám: 15555513

cím : 7915 SZENTEGÁT Almás utca 90/1.

Ez a tulajdoni lap közigazgatási hatósági eljárás céljából került kiadásra. Másra nem használható.

TULAJDONI LAP VÉGE

Nem hiteles tulajdoni lap

Nem hiteles tulajdoni lap

Nem hiteles tulajdoni lap

Nem hiteles tulajdoni lap

Nem hiteles tulajdoni lap

Nem hiteles tulajdoni lap

Nem hiteles tulajdoni lap

040

040011

040020

h. b. wallsted

040022

040024

040017

040019

040018

040026

040017

1.0

040014

040015

12.4

040016

(1-10000)

040015

12.4

1.7

040018

040018

(0420)

Oh 28.

040018

12.4

040018

040018

