


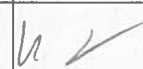



## ELŐTERJESZTÉS

**Szigetvár Város Önkormányzata Képviselő-testülete  
Gazdasági, Pénzügyi és Városfejlesztési Bizottságának  
2019. április 23-i ülésére**

**Tárgy:** A Mammel - Mementó Kft. részére tulajdonosi hozzájárulás a Szigetvár, belterület 1973/3. hrsz. alatti temető területén álló tuja kivágása tárgyában

**Melléklet:** - kérelem, tulajdoni lap, térkép másolat

<b>Előterjesztő:</b>	Dr. Vass Péter polgármester	
<b>Az előterjesztést készítette:</b>	Marton - Fekete Csilla osztályvezető	
<b>Előadó:</b>	Dr. Vass Péter polgármester	
<b>Tárgyalja:</b>		
<b>Véleményezésre megkapta:</b>	Dr. Vass Péter polgármester	
	Csökliné Dr. Valler Mária jegyző	
	Varga Zoltán alpolgármester	
	Vagyongazdálkodási és Műszaki Osztály	
<b>Határozat/rendelet elfogadása:</b>	Egyszerű többség	
<b>Törvényességi véleményezésre bemutatva:</b>	Dr. Weszner Veronika aljegyző	
<b>Törvényességi észrevétel:</b>	Csökliné Dr. Valler Mária jegyző 	Nincs/az alábbi:
<b>Előzmény/korábbi döntés:</b>		
<b>Terjedelem:</b>	5 oldal	

## ELŐTERJESZTÉS

Szigetvár Város Önkormányzata Képviselő-testülete  
Gazdasági, Pénzügyi és Városfejlesztési Bizottságának  
2019. április -i ülésére

**Tárgy:** A Mammel - Mementó Kft. részére tulajdonosi hozzájárulás a Szigetvár, belterület 1973/3. hrsz. alatti temető területén álló tuja kivágása tárgyában

**Előterjesztő:** Dr. Vass Péter polgármester

Tisztelt Bizottság!

A Mammel - Mementó Kft. (7900 Szigetvár, Széchenyi u. 38.) kérelmet nyújtott be a Szigetvár, belterület 1973/3. hrsz. alatti - kivett temető megnevezésű - ingatlanon álló tuja kivágása tárgyában. A kérelemben szereplő tuja a temető 3. parcella 3. számú sírhelyénél áll és a gyökerei megrongálják a síremléket.

Tárgyi ingatlan Szigetvár Város Önkormányzatának tulajdonát képezi, a tuja kivágásához az Önkormányzat hozzájárulása szükséges.

A benyújtott kérelem (1. sz. melléklet), az érintett ingatlan tulajdoni lapja (2. sz. melléklet), valamint a térkép másolat (3. sz. melléklet) az előterjesztéshez csatolásra került, a teljes kérelmi dokumentáció a Bizottsági ülés során, valamint a Polgármesteri Hivatalban munkaidőben megtekinthető.

Szigetvár Város Önkormányzata Képviselő-testületének Szervezeti és Működési Szabályzatáról szóló 1/2011. (I.21.) Önkormányzati rendeletének 3. számú melléklete III/1. pont, a Gazdasági, Pénzügyi és Városfejlesztési Bizottságra átruházott hatáskörök k) pontja alapján az önkormányzati tulajdonosi jognyilatkozatok kérdésében a Gazdasági, Pénzügyi és Városfejlesztési Bizottság dönt.

Fentiek figyelembevételével kérem a Tisztelt Gazdasági, Pénzügyi és Városfejlesztési Bizottságot, hogy döntsön „A Mammel - Mementó Kft. részére tulajdonosi hozzájárulás a Szigetvár, belterület 1973/3. hrsz. alatti temető területén álló tuja kivágása tárgyában” című előterjesztésről.

Határozati javaslat:

Szigetvár Város Önkormányzata Képviselő-testületének Gazdasági, Pénzügyi és Városfejlesztési Bizottsága „A Mammel - Mementó Kft. részére tulajdonosi hozzájárulás a Szigetvár, belterület 1973/3. hrsz. alatti temető területén álló tuja kivágása tárgyában” című előterjesztést megtárgyalta és az alábbi határozatot hozza:

1. Szigetvár Város Önkormányzata Képviselő-testületének Gazdasági, Pénzügyi és Városfejlesztési Bizottsága a Mammel - Mementó Kft. részére tulajdonosi hozzájárulást ad a Szigetvár, belterület 1973/3. hrsz. alatti ingatlan területén, a 3. parcella 3. számú sírhelyénél álló tuja kivágása tárgyában.

2. Szigetvár Város Önkormányzata Képviselő-testületének Gazdasági, Pénzügyi és Városfejlesztési Bizottsága felkéri a város polgármesterét, hogy ezen határozat megküldésével tájékoztassa a kérelmezőt döntéséről.

Felelős: Dr. Vass Péter polgármester  
Közreműködő: Csökliné Dr. Valler Mária jegyző  
Marton-Fekete Csilla osztályvezető  
Határidő: 5 napon belül

Szigetvár, 2019. április 16.

   
Dr. Vass Péter  
polgármester

Tisztelt Cím!

SZIGETVÁRI POLGÁRMESTERI HIVATA SZIGETVÁR		
Érk.: 2019-04-16		
Szám: 01-3/247	Mennyiség: 1	Előadó: Major Balázs

Tudatom, hogy irodánkhoz bejelentés érkezett, hogy a szigetvári Kanizsai temetőben a 3.parcella, 3.számú sírhelynél lévő tujafát ki kellene vágni. A bejelentő elmondása szerint a fa gyökere felnyomja, rongálja a síremléket. A kéressel sírhely felett rendelkezésre jogosult Hutvagner Lászlóné fordult hozzánk.

Mivel mi csak a tulajdonos engedélyével vághatunk ki fát, ezért kérem szíves intézkedésüket.

Várjuk értesítésüket.

Tisztelettel: Mammel -Mementó KFT.  
Szigetvár  
Széchenyi út 38.

Nem hiteles tulajdoni lap

Nem hiteles tulajdoni lap

Nem hiteles tulajdoni lap

Nem hiteles tulajdoni lap

BAMKH Szigetvári Járási Hivatal

Szigetvár 7900 Szigetvár, Kossuth tér 16 Pf:34

Oldal: 1/1

Nem hiteles tulajdoni lap - Szemle másolat

Megrendelés szám: 30005/6990/2019

2019. 04. 16

SZIGETVÁR

Szektor : 53

Belterület 1973/3 helyrajzi szám

## I. RÉSZ

1. Az ingatlan adatai:

alrészlet adatok

művelési ág/kivett megnevezés/

min.o

terület kat.t.jöv. alosztály adatok

ha m2 k.fill ter kat.jöv

ha m2 k.fill

. Kivett temető

0

1.3187

0.00

## II. RÉSZ

1. tulajdoni hányad: 1/1

bejegyző határozat, érkezési idő: 32445/2/1992.06.15

jogcím: tulajdonba adás

jogállás: tulajdonos

név: SZIGETVÁR VÁROS ÖNKORMÁNYZATA

cím: 7900 SZIGETVÁR Zrínyi tér 1

törzsszám: 15724193

## III. RÉSZ

1. bejegyző határozat, érkezési idő: 31141/1994.03.22

Önálló szöveges bejegyzés megosztás köv.kialakítva az 1973/1 hrsz- ből.

Ez a tulajdoni lap közigazgatási hatósági eljárás céljából került kiadásra. Másra nem használható.

TULAJDONI LAP VÉGE

Nem hiteles tulajdoni lap

Nem hiteles tulajdoni lap

Nem hiteles tulajdoni lap

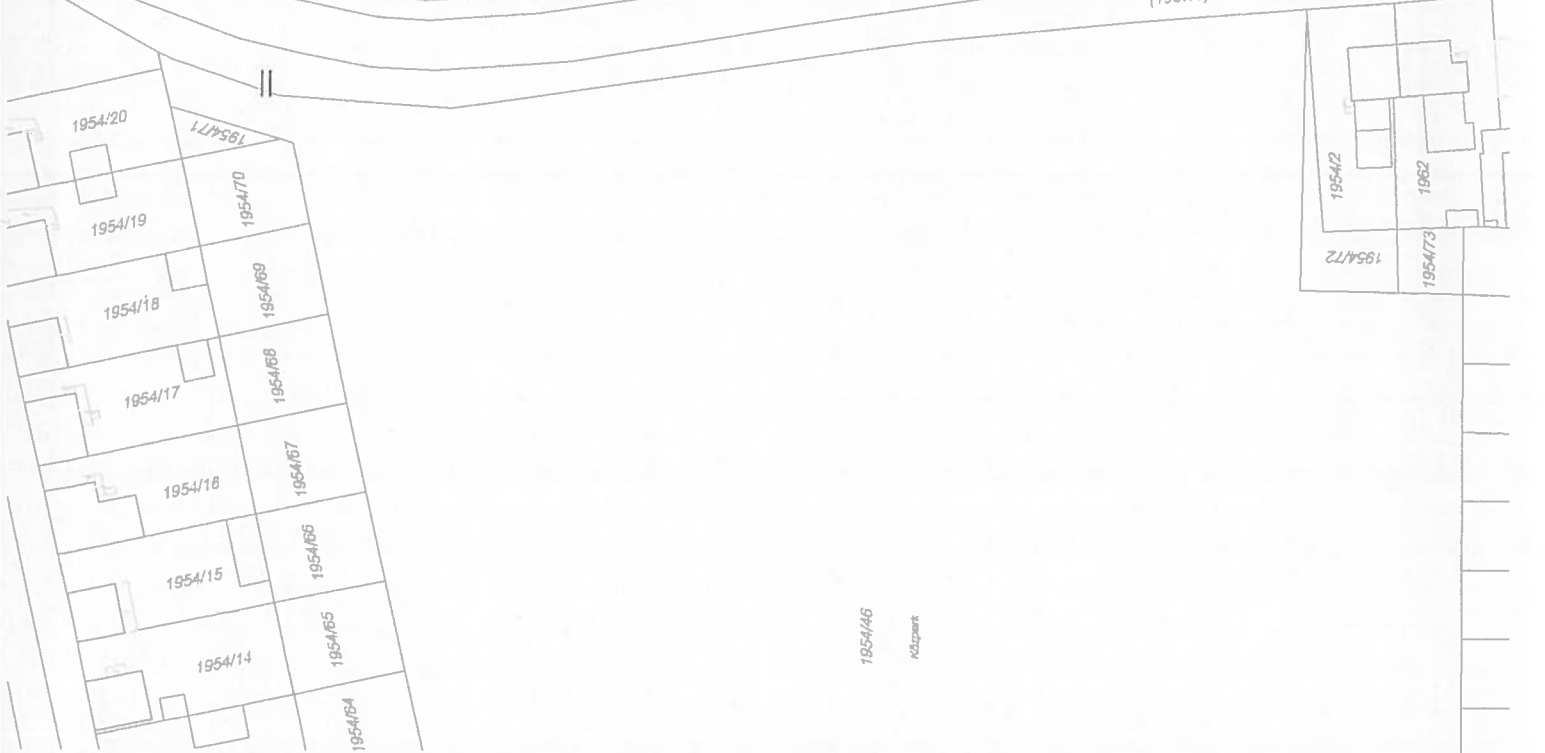
Nem hiteles tulajdoni lap

Nem hiteles tulajdoni lap

Nem hiteles tulajdoni lap




1475 1474 1477 1476 1472/1 1472/2 1468 1467 1464 1 145 1456



1954/20 1954/19 1954/18 1954/17 1954/16 1954/15 1954/14 1954/13 1954/12 1954/11 1954/10 1954/9 1954/8 1954/7 1954/6 1954/5 1954/4 1954/3 1954/2 1954/1 1954/14 1954/15 1954/16 1954/17 1954/18 1954/19 1954/20 1954/21 1954/22 1954/23 1954/24 1954/25 1954/26 1954/27 1954/28 1954/29 1954/30 1954/31 1954/32 1954/33 1954/34 1954/35 1954/36 1954/37 1954/38 1954/39 1954/40 1954/41 1954/42 1954/43 1954/44 1954/45 1954/46 1954/47 1954/48 1954/49 1954/50 1954/51 1954/52 1954/53 1954/54 1954/55 1954/56 1954/57 1954/58 1954/59 1954/60 1954/61 1954/62 1954/63 1954/64 1954/65 1954/66 1954/67 1954/68 1954/69 1954/70 1954/71 1954/72 1954/73 1954/74 1954/75 1954/76 1954/77 1954/78 1954/79 1954/80 1954/81 1954/82 1954/83 1954/84 1954/85 1954/86 1954/87 1954/88 1954/89 1954/90 1954/91 1954/92 1954/93 1954/94 1954/95 1954/96 1954/97 1954/98 1954/99 1954/100





2019/04/17 14:05