





ELŐTERJESZTÉS

Szigetvár Város Önkormányzat Képviselő-testülete
Gazdasági, Pénzügyi, Városfejlesztési és Turisztikai Bizottsága
 2022. március 29-i rendes ülésére

Tárgy: Előterjesztés az E.ON Dél-dunántúli Áramhálózati Zrt. részére tulajdonosi hozzájárulás megadásáról a Szigetvár, 2401 hrsz. alatti ingatlan villamos energia ellátása tárgyú munka vonatkozásában a Szigetvár, 2561 hrsz. alatti ingatlant érintő villamos csatlakozó földkábel építéséhez

Mellékletek: 1. kérelem
 2. műszaki tervdokumentáció
 3. tulajdoni lap
 4. térkép másolat
 5. tulajdonosi hozzájárulás

Előterjesztő:	Dr. Vass Péter polgármester	
Az előterjesztést készítette:	Dr. Weszner Veronika jegyző	
Előadó:	Balaskó Tamás elnök	
Tárgyalja:	-	-
Véleményezésre megkapta:	Dr. Vass Péter polgármester	
	Varga Zoltán alpolgármester	
	Dr. Weszner Veronika jegyző	
	Hábián Bálint aljegyző	
Határozat elfogadása:	Egyszerű többség	
Törvényességi véleményezésre bemutatva:	Dr. Kerti Helga jogi előadó	
Törvényességi észrevétel:	Dr. Weszner Veronika jegyző	Nincs az alábbi: 
Előzmény/korábbi döntés:	-	
Terjedelem:	13 oldal	

ELŐTERJESZTÉS

**Szigetvár Város Önkormányzat Képviselő-testülete
Gazdasági, Pénzügyi, Városfejlesztési és Turisztikai Bizottsága
2022. március 29-i rendes ülésére**

Tárgy: Előterjesztés az E.ON Dél-dunántúli Áramhálózati Zrt. részére tulajdonosi hozzájárulás megadásáról a Szigetvár, 2401 hrsz. alatti ingatlan villamos energia ellátása tárgyú munka vonatkozásában a Szigetvár, 2561 hrsz. alatti ingatlant érintő villamos csatlakozó földkábel építéséhez

Előterjesztő: Dr. Vass Péter polgármester

Tisztelt Bizottság!

Az E.ON Dél-dunántúli Áramhálózati Zrt. (7626 Pécs, Búza tér 8/A.) a 7900 Szigetvár, külterület 030/32 hrsz. alatti ingatlan villamos energia ellátásához szükséges villamos csatlakozókábel építését tervezi. A terveket a Kapos-Projekt-Vill. Kft. (tervező: Hubert Zsolt) készítette.

A tervező a benyújtott műszaki tervdokumentáció szerint, a villamos csatlakozó földkábel építéséhez tulajdonosi hozzájárulást kért a Szigetvár, 2561 hrsz. alatti – kivett közút megnevezésű – önkormányzati tulajdonban lévő ingatlan vonatkozásában.

A műszaki tervdokumentáció szerint a villamos kábel földkábeles megoldással kerül kialakításra, a tervdokumentációban foglaltak szerint.

A tervezett műszaki megoldás Szigetvár Város Önkormányzata Képviselő-testületének Szigetvár város helyi építési szabályzatáról szóló 29/2017. (XII.21.) számú rendeletének megfelel.

A benyújtott kérelem (1. sz. melléklet), a műszaki tervdokumentáció (2. sz. melléklet), az érintett ingatlanok tulajdoni lapjai (3. sz. melléklet), a térkép másolat (4. sz. melléklet) az előterjesztéshez csatolásra került, a teljes kérelmi dokumentáció a Bizottsági ülés során, valamint a Polgármesteri Hivatalban munkaidőben megtekinthető.

Szigetvár Város Önkormányzata Képviselő-testületének Szervezeti és Működési Szabályzatáról szóló 1/2011. (I.21.) Önkormányzati rendeletének 3. számú melléklete III/1. pont, a Gazdasági, Pénzügyi, Városfejlesztési és Turisztikai Bizottságra átruházott hatáskörök k) pontja alapján az önkormányzati tulajdonosi jognyilatkozatok kérdésében a Gazdasági, Pénzügyi, Városfejlesztési és Turisztikai Bizottság dönt.

Fentiek figyelembevételével kérem a Tisztelt Gazdasági, Pénzügyi, Városfejlesztési és Turisztikai Bizottságot, hogy döntsön az „Előterjesztés az E.ON Dél-dunántúli Áramhálózati Zrt. részére tulajdonosi hozzájárulás megadásáról a Szigetvár, 2401 hrsz. alatti ingatlan villamos energia ellátása tárgyú munka vonatkozásában a Szigetvár, 2561 hrsz. alatti ingatlant érintő villamos csatlakozó földkábel építéséhez” tárgyú előterjesztésről.


Határozati javaslat:

Szigetvár Város Önkormányzat Képviselő-testülete Gazdasági, Pénzügyi, Városfejlesztési és Turisztikai Bizottsága megtárgyalta az „Előterjesztés az E.ON Dél-dunántúli Áramhálózati Zrt. részére tulajdonosi hozzájárulás megadásáról a Szigetvár, 2401 hrsz. alatti ingatlan villamos energia ellátása tárgyú munka vonatkozásában a Szigetvár, 2561 hrsz. alatti ingatlant érintő villamos csatlakozó földkábel építéséhez” tárgyú napirendi pontot, és az alábbi határozatot hozta:


1. Szigetvár Város Önkormányzat Képviselő-testülete Gazdasági, Pénzügyi, Városfejlesztési és Turisztikai Bizottsága Szigetvár Város Önkormányzat Képviselő-testületének Szigetvár Város Önkormányzata Képviselő-testülete Szervezeti és Működési Szabályzatáról szóló 1/2011. (I.21.) önkormányzati rendelete 3. számú melléklete III/1., a Gazdasági, Pénzügyi, Városfejlesztési és Turisztikai Bizottságra átruházott hatáskörök k) pontjában meghatározott hatáskörében eljárva az E.ON Dél-dunántúli Áramhálózati Zrt. részére tulajdonosi hozzájárulást ad a mellékelt műszaki tervdokumentációban foglaltak szerint a Szigetvár, 2401 hrsz. alatti ingatlan villamos energia ellátása tárgyú munka vonatkozásában a Szigetvár, 2561 hrsz. alatti ingatlant érintő villamos csatlakozó földkábel vezeték építéséhez az alábbi kikötésekkel:
 - Az építés során felbontott önkormányzati területet legalább az eredeti állapotnak megfelelően állítsa helyre.
 - A kivitelezési munkálatok megkezdése a közterület-kezelő Kisváros Nonprofit Kft. (Szigetvár, Deák F. tér 16.) előzetes engedélyével, a munkák végzése az engedélyben foglalt előírások szigorú betartásával történhet.
 - A tulajdonosi hozzájárulás nem mentesíti kérelmezőt a szükséges egyéb engedélyek, hozzájárulások beszerzése alól.
 - Kivitelezési munkát érvényes közterület használati engedély birtokában lehet végezni. Az engedély iránti kérelem, illetékmentesen, a Szigetvári Polgármesteri Hivatal Közigazgatási Osztályán nyújtható be a kivitelezési munka pontos időtartamának ismeretében.
2. Szigetvár Város Önkormányzat Képviselő-testülete Gazdasági, Pénzügyi, Városfejlesztési és Turisztikai Bizottsága felkéri a város polgármesterét, hogy ezen határozat megküldésével tájékoztassa kérelmezőt, valamint a Kisváros Nonprofit Kft-t döntéséről.

Felelős: Dr. Vass Péter polgármester
Közreműködő: Dr. Weszner Veronika jegyző
Határidő: 5 napon belül

Szigetvár, 2022. március 25.


Dr. Vass Péter
polgármester





A DOKUMENTUMOT DIGITÁLIS
ALÁÍRÁSSAL LÁTTA EL



AVDH SIGN

2022 MÁRC 25.

Azonosító: EPAPIR-20220324-8231

01-1/985

Adm

Retina

Küldő		Dátum:	2022.03.24
Viselt név:	VONYÓ JÁNOS	Hivatkozási szám:	
Születési név:	VONYÓ JÁNOS	Azonosító:	EPAPIR-20220324-8231
Anyja neve:	BALI MAGDOLNA	Témacsoport azonosító:	ONKORM_IGAZGATAS
Születési hely:	KAPOSVÁR	Témacsoport neve:	Önkormányzati igazgatás
Születési idő:	1969.08.24	Ügytípus azonosító:	ONK_VAGYONKEZ ELES
Nem természetes személy neve:	Kapos-Projekt-Vill. Kft.	Ügytípus neve:	Az önkormányzat tulajdonával kapcsolatos tulajdonosi, vagyonkezelési ügyek

Nem természetes személy adószáma: 12733570

Címzett

SZIGETVÁR VÁROS ÖNKORMÁNYZAT
7900, Szigetvár
Zrínyi tér 1

Tárgy:

Tulajdonosi hozzájárulás Szigetvár Becefa, Hegyalja út 3 HRSZ:2401 villamos csatlakozókábel létesítés

Tisztelt Cím! Mellékelten csatoltan megküldjük fenti tárgyú terv munkaanyagát!

Kérjük szíveskedjen a tulajdonosi hozzájárulást megadni.

Üdvözlettel: Vonyó János

Mellékletek száma: 4

Fájlnév	Méret	Elhelyezkedés	Fájl lenyomata
Szigetvar_Becefa_ Hegyalja_ut_3_HRS Z_2401_nyv.pdf	628.1 kB	KRX/OCD/Payload/I D-2	9316170AE327DAD 8E5236EB4BD95EE CAACCACBA19444 727FF6CC1371888 BC721
Tulajdonosi_Szigetv ar.pdf	800.3 kB	KRX/OCD/Payload/I D-3	87E31121569FD27 7495B33B31A3903 1182EC141BC5987 5F5E3A8026897216 2B0
Szigetvar_Becefa_ Hegyalja_ut_3_HRS Z_2401_atnezei.pdf	1022.5 kB	KRX/OCD/Payload/I D-4	3DC00F008B89784 CC9AF40421374A1 52071CE191D9D99 16816444A0F96EC 9F80
Szigetvar_Becefa_ Hegyalja_ut_3_HRS Z_2401_muszaki.pdf	587.9 kB	KRX/OCD/Payload/I D-5	F8C420DBCA3AB7 76C2DB821212387 8EAFCA61BA6E1F 03D60BDE4329D36 BF21DF

Munka címe:

Szigetvár Becefa, Hegyalja út 3 HRSZ:2401 villamos csatlakozókábel létesítés

A DOKUMENTUMOT DIGITÁLIS
ALÁÍRÁSSAL LÁTTA EL.



3. MŰSZAKI LEÍRÁS

Szigetvár Becefa, Hegyalja út 3 HRSZ:2401 villamos csatlakozókábel létesítés
című hálózatszerelési munkákhoz

3.1. Alapadatok:

Beruházó:	E.ON Dél-dunántúli Áramhálózati Zrt., 7626 Pécs, Búza tér 8/A
Megrendelő, kivitelező:	SMHV Energetika Kft. 7630 Pécs, Pécsváradi út 10.
Tervező:	Kapos-Projekt-Vill. Kft. 7400 Kaposvár, Fő u. 7., I. em.
Üzemeltető:	E.ON Dél-dunántúli Áramhálózati Zrt., Kaposvári Áramhálózati Üzem 7400 Kaposvár, Guba S. u. 57.
Igényt bejelentő/Ügyfél:	igénybejelentő szerint
Fogyasztási hely:	igénybejelentő szerint
Igénytelt teljesítmény:	3x16 A minden napszakban
Létesítmény célja:	A jelentkező villamosenergia igény miatti csatlakozókábel kiépítése a kommunális hálózat oszlopától a meglévő mérőhelyig.
Áram neve:	3 fázisú, 50 Hz periódusú váltakozó áram
Üzemi feszültség:	0,4 kV
Nyomvonalhossz:	
1. Kisfeszültségű csatlakozó földkábel:	0,4 kV, 14 fm
Vezetők száma, keresztmetszete, anyaga:	
1. Kisfeszültségű csatlakozó földkábel:	0,4 kV, 4x25 mm ² NAYY-J, 19 fm
Érintésvédelem:	0,4 kV-on TN, EPH bekötéssel
Nyomvonalrajz száma:	KPV-2022/CS-95

3.2. Közcélú hálózat leágazási pont:

A nyomvonalrajzon feliratban jelölt 0,4 kV-os kommunális hálózat B-10-200 típusú oszlopa a hálózati leágazó pont.

3.3. Előzmények:

Az Igénybejelentő az E.ON Dél-dunántúli Áramhálózati Zrt., Kaposvári Áramhálózati Üzeméhez villamos igénybejelentést adott be, a fent nevezett fogyasztási helyre vonatkozóan.

A létesítendő 0,4 kV-os csatlakozó földkábel a területileg illetékes áramszolgáltató, a fogyasztásmérés pedig az Igénylő rendszerhasználó beruházásában valósul meg.

Munka címe:

Szigetvár Becefa, Hegyalja út 3 HRSZ:2401 villamos csatlakozókábel létesítés

3.4. Adatszolgáltatás:

Tervezési alaptérképet, földhivatali térképmásolatot, tulajdoni lapokat a megrendelő nem bocsátott rendelkezésünkre. A szakági nyomvonalakat a tervező az e-közmű rendszer tervezéstámogató moduljában kérte le. A kapott szakági nyomvonalakat a tervező EOV helyesen másolta át a nyomvonalrajzot tartalmazó dwg állományba.

3.5. Tervezési és tulajdoni határok:

Jelen munkában az Áramszolgáltatói kommunális hálózat oszlopától, a fentiekben leírt hálózati leágazási ponttól a meglévő mérőhelyig a villamos csatlakozókábel tervezésére került sor.

3.6. Környezeti, tűzrendészeti besorolás, veszélyességi övezetek

A tervezési területen a környezetnek nincsenek szélsőséges hatásai, a környezet nem szennyezett, a meteorológiai viszonyok átlagosak, a talaj nem hajlamos a magas talajvízszint elérésére. A tervezett hálózat a környezetre nem gyakorol káros hatást, azt nem szennyezi.

3.7. Nyomvonal részletes leírása:

A villamosenergia ellátás a közterületen található, 0,4 kV-os kommunális hálózat B-10-200 típusú betonoszlopától indított 4x25 mm²-es NAYY-J típusú méretlen csatlakozó földkábel kiépítésével biztosítható, amely az Ügyfél által kiépített mérőszekrényt táplálja be.

Mivel az oszlopon már létesült egy földkábel, egy szakaszszekrény kiépítése szükséges az oszlopon, egy leszálló és két elmenő kábel konfigurációban. A szakaszszekrény rögzítése pántoló szalaggal történhet. A meglévő csatlakozókábel beforgatandó a szakaszszekrénybe. A szakaszszekrénybe bekötésre kerülő kábelek végeit beltéri végelezővel kell szerelni, a kábel ereket UV sugárvédő zsugorcsővel kell burkolni. A kábelek 160 A-es vízszintes biztosítójelzőről indíthatók.

A csatlakozó földkábel a nyomvonalrajzon látható betonoszlop és mérőhely között létesül. A földkábel nyomvonala a meglévő oszloptól DK.-i irányba indul ki, betonlapos folyókát keresztez és egyenes vonalban halad az Ügyfél által kiépített mérőhelyig.

A munkák megkezdése előtt a meglévő 0,4 kV-os csatlakozókábel pontos helyzetét és fektetési mélységét kutató gödrök segítségével szükséges meghatározni szakfelügyelet mellett.

A földkábel betonlapos folyókát keresztez. A burkolatot 1,0 m² nagyságban fel kell bontani a kábelárok kialakítása előtt. A burkolatot a kábelárok betemetését követően az eredeti állapotnak megfelelően helyre kell állítani.

Ahol a földkábel védőcsőben van ott 0,4 m széles 0,8 m mélységű földárkot kell ásni, amelybe a KPE Ø63 típusú védőcsövet kell fektetni. A létesítendő kábelt a lefektetett védőcsőbe kell bújtatni. A földkábelre/védőcsőre – annak visszatemetésekor – a kábel felett 0,5 m-re „Erősáramú kábel” feliratú kábeljelző szalag elhelyezése szükséges.

Ahol nincs védőcsőben ott 0,4 m széles 0,8 m mélységű földárkot kell ásni, amelybe 10 centiméteres vastagságban homokkal kell feltölteni. A létesítendő kábelt ezt követően a homokrétegre kell fektetni. Ezt követően ismét 10 centiméteres homokréteget szükséges

Munka címe:

Szigetvár Becefa, Hegyalja út 3 HRSZ:2401 villamos csatlakozókábel létesítés

teríteni a kábelre. Majd a kábelárok betemetésekor, a kábel felett 0,5 m-re „Erősáramú kábel” feliratú kábeljelző szalag elhelyezése szükséges.

Azon a szakaszon, ahol a kábel védőcsőbe van bújtatva a homokágy kialakítása nem szükséges.

A földmunka során a közművek közelében kellő gondossággal kell eljárni, a közművek közelében kizárólag kézi földmunka végezhető!

A meglévő közművekről a szakági előírásokat lásd a csatolt közműnyilatkozatban, illetve a jegyzőkönyvekben, nyilatkozatokban! Az érintett közműveket a kivitelezés megkezdése előtt a munkaterület átadásra meg kell hívni, és a helyszínen a közművek nyomvonalát pontosítani.

A pontos nyomvonalvezetés, a nyomvonalrajzon követhető végig, a kábelfektetés a telekhatárok pontos ismeretében kezdhető meg.

A csatlakozókábel nyomvonalát, nyitott kábelároknál geodéziailag be kell mérteni.

A csatlakozó kábelt KPE Ø63 típusú védőcsőbe kell helyezni a más közművekkel történő keresztezési és megközelítési helyeknél (vízvezeték, szennyvízvezeték, gázvezeték, távközlő földkábel és egyéb közművezetékek és kábelek) úgy, hogy a keresztezésnél mindkét irányban 1-1 métert túlnyúljon.

Az egyes közművekkel a szabványos keresztezési és megközelítési távolságokat be kell tartani. A meglévő közművek pontos helyéről kutatóárok ásásával kell meggyőződni a végleges nyomvonal kialakítása előtt.

Az építési munkák befejeztével a közterületet a lehető legrövidebb időn belül az eredeti állapotának megfelelően helyre kell állítani.

3.8. Fogyasztás mérőhely kialakítása:

Az építendő fogyasztásmérő szekrénynek az áramszolgáltatónál rendszerengedéllyel kell rendelkeznie. A fogyasztásmérő szekrény a nyomvonalrajz szerinti helyen van elhelyezve. Ezen a helyen a kábelt KPE Ø63 típusú védőcsőbe kell helyezni mechanikai védelmének és későbbi cserélhetőségének biztosítása végett. A szekrény alsó széle legalább 0,6 m-re, a számlálómű legfeljebb 1,8 m-re legyen a talajszinttől.

3.9. Fogyasztói vezetékhalózat kialakítása (mért fővezeték):

A fogyasztásmérő szekrénytől a létesítmény fogyasztói főelosztó szekrényéig a mért fővezeték a fogyasztó építi ki. A mért fővezeték legkisebb keresztmetszete 16 mm² Al vagy 10 mm² Cu legyen.

3.10. Előírások a kábel fektetéshez:

A kábelek fektetési mélysége szabályozott terepen min. 0,7 m lehet. Szabályozatlan terepen a fektetési mélység min. 1,0 m. Út alatt védőcsőben min. 1,2 m. A kijelölt nyomvonalon a kábelárkot kézi ásással kell kialakítani. Ügyelni kell a föld feletti és a földalatti létesítmények biztonságára. A kábelárok 0,4 m széles legyen. A kábelárok kiásása során a felső rétegből kiemelt talajt külön kell helyezni az alsó rétegből kiemelt talajtól, úgy hogy össze ne keveredjenek. Betemetés során fordított sorrendben kell vissza tölteni a különböző minőségű talajokat, hogy a termőtalaj felül maradjon.

Az 1,0 méternél mélyebb kábelárok lépcsős kialakítású lehet.

Munka címe:

Szigetvár Becefa, Hegyalja út 3 HRSZ:2401 villamos csatlakozókábel létesítés

A kiásott kábelárok alján darabos és éles tárgyak, amelyek a kábel sérülését okozhatják, ne maradjanak. A kábelt min. 10 cm-es folyami homokból készült ágyazó rétegre kell fektetni és legalább 10 cm vastagságú homokkal, kell lefedni.

Általában a fektetési mélység felében, de a kábel felső alkotójától legalább 0,3 m-re 100 x 0,2 mm- es sárga színű jelzőszalagot kell elhelyezni. A munkálatokat úgy kell végezni, hogy a kábel burkolata ne sérüljön meg. A kábelre megadott legkisebb hajlítási sugarat be kell tartani!

3.11. Közmű érintettség:


A létesítendő 0,4 kV-os csatlakozókábel nyomvonala az alábbi közműszolgáltató vezetéseit/kábeleit érinti.

- *E.ON Dél-dunántúli Áramhálózati Zrt., 7400 Kaposvár, Guba S. u. 57.*

A közművezetékek érintettség, és azok adatai bővebben a nyomvonalrajzon láthatók.

A közműnyilatkozatban, tervegyeztetési jegyzőkönyvekben, egyetértési nyilatkozatban és közműkezelői nyilatkozatban foglaltakat be kell tartani, a szükséges szakfelügyeleteket meg kell rendelni. A csatlakozó földkábel egy hosszban, összekötő alkalmazása nélkül kell létesíteni.

Kaposvár, 2022-03-10

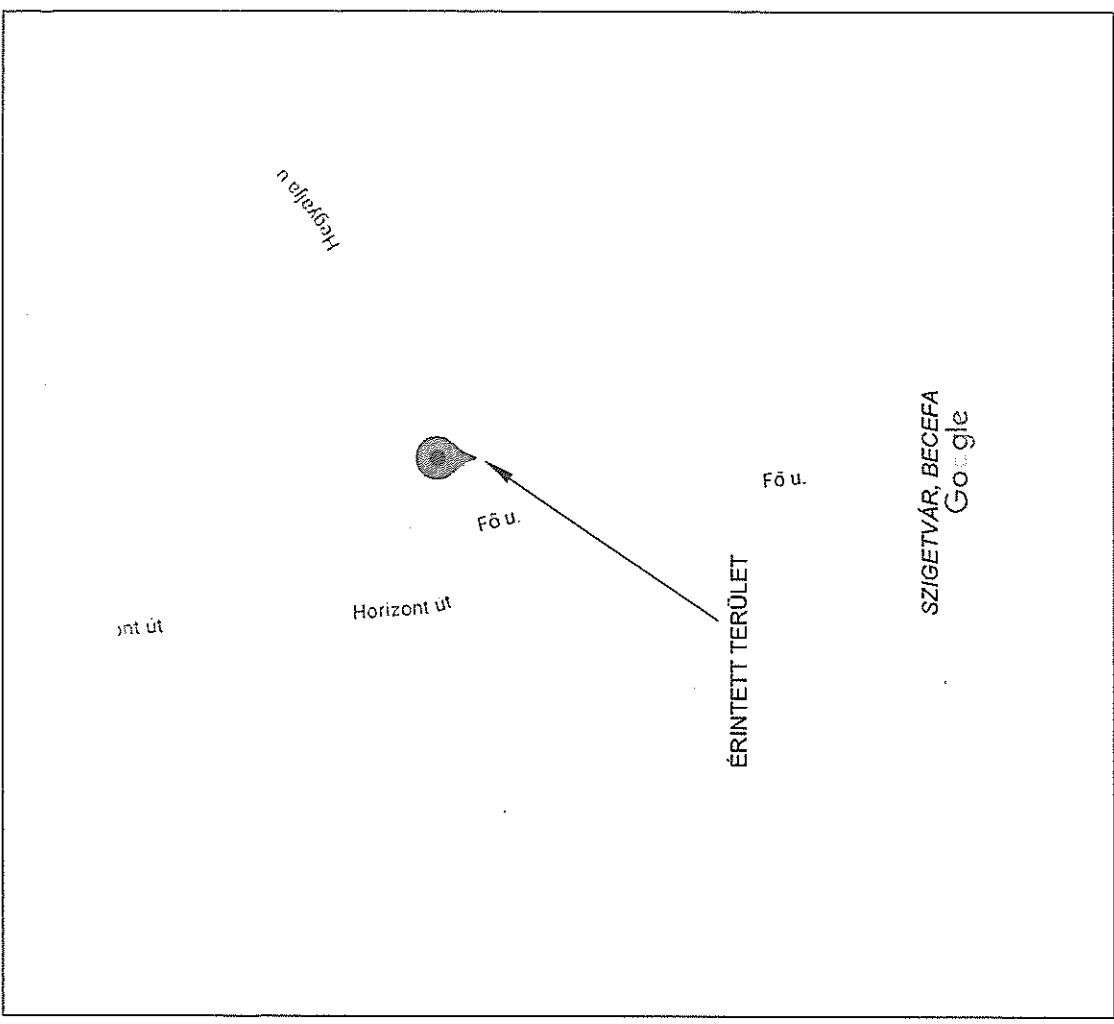



.....
Hubert Zsolt
Villamos tervező
EN-VI-14-0782



ÁRTERVEZÉSI SZABÁLYZAT

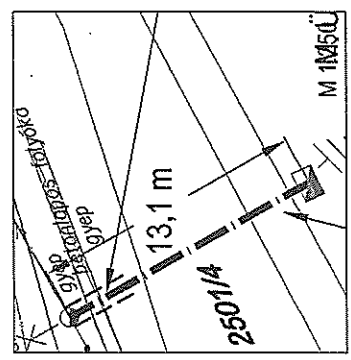
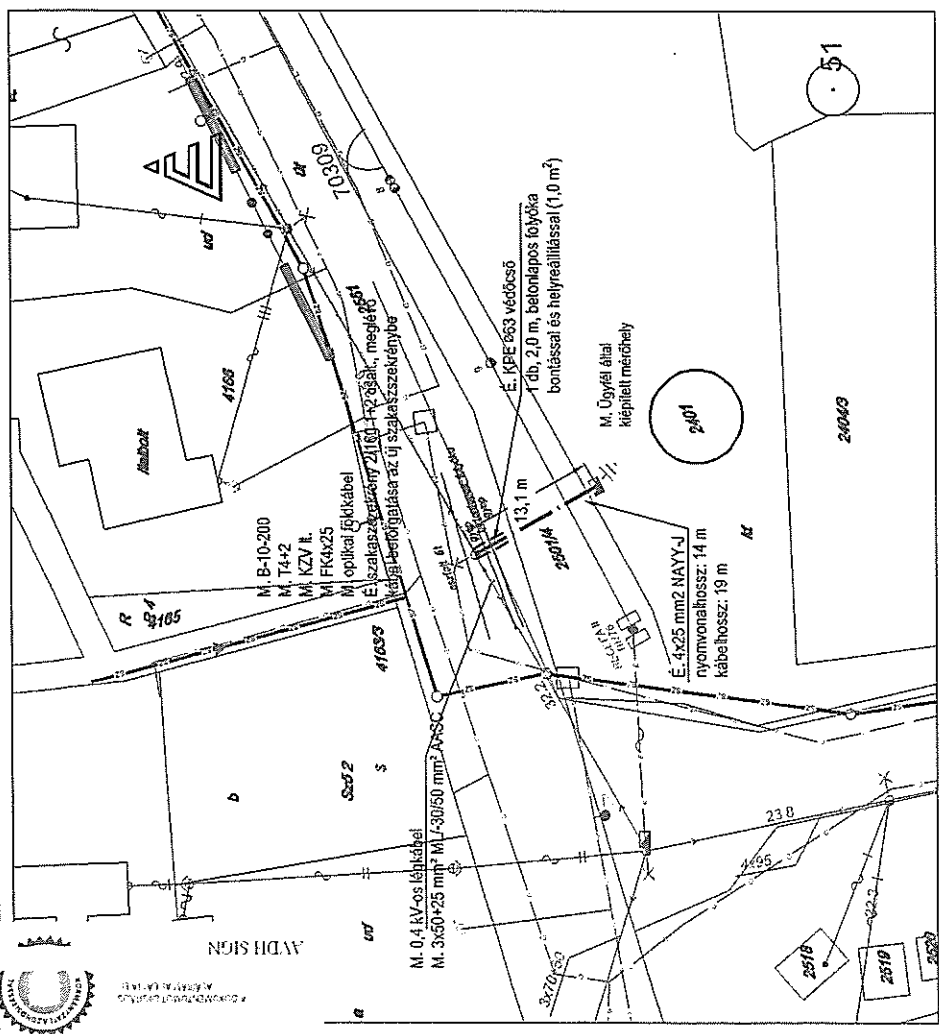
ADH SIGN



Villamos-generál tervező 	Telephely, levelezési cím: 7400 Kaposvár, Bárczi G. u. 5. Székhely: 7400 Kaposvár, Fő u. 7. I. em. Tel.: (30) 551-5757 E-mail: kpv@kprojekt.hu	Megrendelő, kivitelező: SMHV Energetika Kft. 7630 Pécs, Pécsváradí-út 10. Tel.: (72) 565-066, Fax: (72) 565-067 E-mail: info@smhv.hu
	Tervező: Hübétt Zsolt	Jogosultság: EN-VA-K-0722 Műhely Máté
Tárgy: Szigetvár Becefa, Hegyalja út 3 HRSZ:2401 villamos csatlakozókábel létesítés; átnézeti rajz és fénykép		Dátum: 2022.03.10. Kivitelezés után javította:
EOVSzsz: 2401		Területgazda: Müller Rebeka




ÁBRÁS ÉS TÁRSASOK
KÖZLEKEDÉSTECHNIKAI
SZAKVÁLLALKOZÓ KFT.



Igényelt névleges csatlakozási teljesítmény: 3x16A minden napszakban

JELMAGYARÁZAT:



M. 0,4 KV-os kommunikációs légvezeték, a nyomvonalra rajzon jelölt típusú és keresztmetszettel
 É. 0,4 KV-os csatlakozó földkábel, a nyomvonalra rajzon jelölt típusú és keresztmetszettel
 M. 0,4 KV-os egyfázisú csatlakozóvezeték
 M. 0,4 KV-os háromfázisú csatlakozóvezeték

M. betonozóp, a nyomvonalra rajzon jelölt típusú
 M. közvilágítási lámpatest, a nyomvonalra rajzon jelölt típusú
 M. Úgyfél által képfelt fogvasztói mérőhely
 É. védőcső, a nyomvonalra rajzon jelölt típusú
 M. föbléls

M.
É.
meglévő
éplendő

Közművek:



vízvezeték
 szennyvízvezeték
 gázvezeték
 kábelTV légkábél

MEGJEGYZÉS:

Éntrésvédelem módja: 0,4 KV-on, TN, EPH bekötéssel
 -A közmvvek helyzete építés előtt pontoslandóki
 -A közmvvek közelében kizárólag kézi földmunka végezhető szakfelügyeleti jelenlétében!
 -A csatlakozókábél fektetési mélysége: 0,7 m

GPS koordináták: Sz: 46.067029, H: 17.845707

A felméréskor a mérőszekrény át volt építve!

Közmv érintettség:
 Gázvezeték (E-ON KÖGÁZ Zrt.) megközelítés:
 keresztelés:

Vízvezeték (BARANYA-VÍZ Zrt.) megközelítés:
 Szennyvízvezeték (BARANYA-VÍZ Zrt.) megközelítés:

0,4 KV-os csatlakozó földkábel:
 22 KV-os közcsú légvezeték

Burkolati bontás:

igen, betonlapos folyóka bontás és helyreállítás (1,0 m²)

Szaktaszekrény felszerelése az oszlopra:

szükséges, a meglévő csatlakozókábél beforgatásával

Vilkamos generál
 tervezés:



Telephely, levelezési cím: 7400 Kaposvár, Bárczi G. u. 5.
 Székhely: 7400 Kaposvár, Fő u. 7. I. em.
 Tel.: (30) 551-5757
 E-mail: kpv@kprojekt.hu

Megrendelő, kivitelező:
 SMHV Energetika Kft.
 7630 Pécs, Pécsvárad: út 10.
 Tel.: (72) 565-066, Fax: (72) 565-067
 E-mail: info@smhv.hu

Tárgy: Szigetvár Becefa, Hegyalja út 3 HRSZ:2401
 villamos csatlakozókábel létesítés; nyomvonalrajz

Rajtszám:
 M 1:500
 KPV-2022/CS-95
 Dátum: 2022.03.10.

EOV szerelvényszám:

Kivitelezés után javította:

Tervező:

Jogosultság:

Tervezőkészítő:

Hubbert Zsolt

EN-Y-IV-0782

Mihály Máté

Müller Rebeka

3. sz. melléklet

Nem hiteles tulajdoni lap

Nem hiteles tulajdoni lap

Nem hiteles tulajdoni lap

BANKH Földhivatali Főosztály Földhivatali Osztály S.
Szigetvár 7900 Szigetvár, Kossuth tér 16. Pf.:34.

Oldal: 1/1

Nem hiteles tulajdoni lap - Szentle másolat

Megrendelés szám: 30005/S784/2022

2022. 03. 25

SZIGETVÁR

Szektor : 53

Belterület 2561 helyrajzi szám

7900 SZIGETVÁR Hegyalja út.

I. RÉSZ

1. Az ingatlan adatai:

alrészlet adatok

művelési ág/kivett megnevezés/

min.o

terület kat.t.jöv. alosztály adatok

ha m2

k.fill.

ter.

kat.jöv

ha m2

k.fill

Kivett közút

0

1832

0.00

II. RÉSZ

3. tulajdoni hányad: 1/1

bejegyző határozat, érkezési idő: 32445/2/1992.06.15

jogcím: tulajdonba adás 1990.LKV.tv.107.§.(2)

jogállás: tulajdonos

név: SZIGETVÁR VÁROS ÖNKORMÁNYZATA

cím: 7900 SZIGETVÁR Zrínyi tér 1

törzsszám: 15724193

III. RÉSZ

78. bejegyző határozat, érkezési idő: 32251/1987.06.20

Vízvezetési szolgálmi jog

jogosult:

név: VÁROSI TANÁCS VB. SZIGETVÁR

cím : 7900 SZIGETVÁR Zrínyi tér 1

Ez a tulajdoni lap közigazgatási hatósági eljárás céljából került kiadásra. Másra nem használható.

TULAJDONI LAP VÉGE

Nem hiteles tulajdoni lap

Nem hiteles tulajdoni lap

Nem hiteles tulajdoni lap

Nem hiteles tulajdoni lap

Nem hiteles tulajdoni lap

Nem hiteles tulajdoni lap

Nem hiteles tulajdoni lap

4. sz. melléklet



För Utca

HÉGYALJA UT

PINCER
ECETAI

T1

T1