



ELŐTERJESZTÉS

Szigetvár Város Önkormányzata
Gazdasági, Pénzügyi, Városfejlesztési és Turisztikai Bizottságának
2021. december 28-i RENDKÍVÜLI ülésére

Tárgy: Előterjesztés az E.ON Dél-dunántúli Áramhálózati Zrt. részére tulajdonosi hozzájárulás megadásáról a Szigetvár, belterület 992/8 hrsz. alatti ingatlan villamos energia ellátása tárgyú munka vonatkozásában a Szigetvár, belterület 976/9 hrsz., 992/13 hrsz., 992/11 hrsz. és a 976/7 hrsz. alatti ingatlanokat érintő villamos csatlakozó földkábel építéséhez

Melléklet: 1. sz. melléklet: kérelem
2. sz. melléklet: műszaki tervdokumentáció
3. sz. melléklet: tulajdoni lap
4. sz. melléklet: térkép másolat
5. sz. melléklet: tulajdonosi hozzájárulás

Előterjesztő:	Dr. Vass Péter polgármester	
Az előterjesztést készítette:	Dr. Weszner Veronika jegyző	
Előadó:	Dr. Vass Péter polgármester	
Tárgyalja:		
Véleményezésre megkapta:	Dr. Vass Péter polgármester	
	Varga Zoltán alpolgármester	
	Hábián Bálint aljegyző	
	Vagyongazdálkodási és Műszaki Osztály	
Határozat/rendelet elfogadása:	Egyszerű többség	
Törvényességi véleményezésre bemutatva:	Dr. Kerti Helga jogi előadó	
Törvényességi észrevétel:	Dr. Weszner Veronika jegyző	Nincs/az alábbi:
Előzmény/korábbi döntés:	-	
Terjedelem:	19 oldal	

Előterjesztés

Szigetvár Város Önkormányzata
Gazdasági, Pénzügyi, Városfejlesztési és Turisztikai Bizottságának
2021. decemberi 28-i **RENDKÍVÜLI** ülésére

Tárgy: Előterjesztés az E.ON Dél-dunántúli Áramhálózati Zrt. részére tulajdonosi hozzájárulás megadásáról a Szigetvár, belterület 992/8 hrsz. alatti ingatlan villamos energia ellátása tárgyú munka vonatkozásában a Szigetvár, belterület 976/9 hrsz., 992/13 hrsz., 992/11 hrsz. és a 976/7 hrsz. alatti ingatlanokat érintő villamos csatlakozó földkábel építéséhez

Előterjesztő: Dr. Vass Péter polgármester

Tisztelt Bizottság!

Az E.ON Dél-dunántúli Áramhálózati Zrt. (7626 Pécs, Búza tér 8/A.) a 7900 Szigetvár, belterület 992/8 hrsz. alatti ingatlan villamos energia ellátásához szükséges villamos csatlakozókábel építését tervezi. A terveket a Kapos-Projekt-Vill. Kft. (tervező: Hubert Zsolt) készítette.

A tervező a benyújtott műszaki tervdokumentáció szerint, a villamos csatlakozó földkábel építéséhez tulajdonosi hozzájárulást kért a

- Szigetvár, belterület 976/9 hrsz. alatti – kivett árok megnevezésű
 - Szigetvár, belterület 992/13 hrsz. alatti – kivett közterület megnevezésű
 - Szigetvár, belterület 992/11 hrsz. alatti – kivett közterület megnevezésű
 - Szigetvár, belterület 976/7 hrsz. alatti – kivett árok megnevezésű
- önkormányzati tulajdonban lévő ingatlanok vonatkozásában.

A műszaki tervdokumentáció szerint a villamos kábel földkábeles megoldással kerül kialakításra, a tervdokumentációban foglaltak szerint.

A tervezett műszaki megoldás Szigetvár Város Önkormányzata Képviselő-testületének Szigetvár város helyi építési szabályzatáról szóló 29/2017. (XII.21.) számú rendeletének megfelel.

A benyújtott kérelem (1. sz. melléklet), a műszaki tervdokumentáció (2. sz. melléklet), az érintett ingatlanok tulajdoni lapjai (3. sz. melléklet), a térkép másolat (4. sz. melléklet) az előterjesztéshez csatolásra került, a teljes kérelmi dokumentáció a Bizottsági ülés során, valamint a Polgármesteri Hivatalban munkaidőben megtekinthető.

Szigetvár Város Önkormányzata Képviselő-testületének Szervezeti és Működési Szabályzatáról szóló 1/2011. (I.21.) Önkormányzati rendeletének 3. számú melléklete III/1. pont, a Gazdasági, Pénzügyi, Városfejlesztési és Turisztikai Bizottságra átruházott hatáskörök k) pontja alapján az önkormányzati tulajdonosi jognyilatkozatok kérdésében a Gazdasági, Pénzügyi, Városfejlesztési és Turisztikai Bizottság dönt.

Fentiek figyelembevételével kérem a Tisztelt Gazdasági, Pénzügyi, Városfejlesztési és Turisztikai Bizottságot, hogy döntsön az „Előterjesztés az E.ON Dél-dunántúli Áramhálózati

Zrt. részére tulajdonosi hozzájárulás megadásáról a Szigetvár, belterület 992/8 hrsz. alatti ingatlan villamos energia ellátása tárgyú munka vonatkozásában a Szigetvár, belterület 976/9 hrsz., 992/13 hrsz., 992/11 hrsz. és a 976/7 hrsz. alatti ingatlanokat érintő villamos csatlakozó földkábel építéséhez” tárgyú előterjesztésről.

Határozati javaslat:

Szigetvár Város Önkormányzata Gazdasági, Pénzügyi, Városfejlesztési és Turisztikai Bizottsága „Előterjesztés az E.ON Dél-dunántúli Áramhálózati Zrt. részére tulajdonosi hozzájárulás megadásáról a Szigetvár, belterület 992/8 hrsz. alatti ingatlan villamos energia ellátása tárgyú munka vonatkozásában a Szigetvár, belterület 976/9 hrsz., 992/13 hrsz., 992/11 hrsz. és a 976/7 hrsz. alatti ingatlanokat érintő villamos csatlakozó földkábel építéséhez” című előterjesztést megtárgyalta és az alábbi határozatot hozza:

1. Szigetvár Város Önkormányzata Gazdasági, Pénzügyi, Városfejlesztési és Turisztikai Bizottsága az E.ON Dél-dunántúli Áramhálózati Zrt. részére tulajdonosi hozzájárulást ad a mellékelt műszaki tervdokumentációban foglaltak szerint a Szigetvár, belterület 992/8 hrsz. alatti ingatlan villamos energia ellátása tárgyú munka vonatkozásában a Szigetvár, belterület 976/9 hrsz., 992/13 hrsz., 992/11 hrsz. és a 976/7 hrsz. alatti ingatlanokat érintő villamos csatlakozó földkábel vezeték építéséhez az alábbi kikötésekkel:
 - Az építés során felbontott önkormányzati területet legalább az eredeti állapotnak megfelelően állítsa helyre.
 - A kivitelezési munkálatok megkezdése a közterület-kezelő Kisváros Nonprofit Kft. (Szigetvár, Deák F. tér 16.) előzetes engedélyével, a munkák végzése az engedélyben foglalt előírások szigorú betartásával történhet.
 - A tulajdonosi hozzájárulás nem mentesíti kérelmezőt a szükséges egyéb engedélyek, hozzájárulások beszerzése alól.
 - Kivitelezési munkát érvényes közterület használati engedély birtokában lehet végezni. Az engedély iránti kérelem, illetékmentesen, a Szigetvári Polgármesteri Hivatal Közigazgatási Osztályán nyújtható be a kivitelezési munka pontos időtartamának ismeretében.
2. Szigetvár Város Önkormányzata Gazdasági, Pénzügyi, Városfejlesztési és Turisztikai Bizottsága felkéri a város polgármesterét, hogy ezen határozat megküldésével tájékoztassa kérelmezőt, valamint a Kisváros Nonprofit Kft-t döntéséről.

Felelős: Dr. Vass Péter polgármester
Közreműködő: Dr. Weszner Veronika jegyző
Határidő: 5 napon belül

Szigetvár, 2021. december 16.



Dr. Vass Péter
polgármester



SZIGETVÁRI POLGÁRMESTERI HIVATAL
KÖZPONTI IKTATÓ

2021 DEC 16. AVDH SIGN

Szám: 01-3/708-1/ 2021	Melléklet:	Előadó: ADA CS HELIODA
------------------------------	------------	------------------------------

Azonosító:EPAPIR-20211214-9566

Küldő Dátum: 2021.12.14

Viselt név: VONYÓ JÁNOS Hivatkozási szám:

Születési név: VONYÓ JÁNOS Azonosító: EPAPIR-20211214-9566

Anyja neve: BALI MAGDOLNA Témacsoport azonosító: ONKORM_IGAZGATAS

Születési hely: KAPOSVÁR Témacsoport neve: Önkormányzati igazgatás

Születési idő: 1969.08.24 Ügytípus azonosító: ONK_VAGYONKEZ ELES

Nem természetes személy neve: Kapos-Projekt-Vill. Kft. Ügytípus neve: Az önkormányzat tulajdonával kapcsolatos tulajdonosi, vagyonekezelési ügyek

Nem természetes személy adószáma: 12733570

Címzett

SZIGETVÁR VÁROS ÖNKORMÁNYZAT
7900, Szigetvár
Zrínyi tér 1

Tárgy:

Tulajdonosi hozzájárulás Szigetvár, Dencsházai út HRSZ:992/8 villamos csatlakozókábel létesítés

Tisztelt Cím! Mellékelten csatoltan megküldjük fenti tárgyú terv munkaanyagát! Kérjük szíveskedjen a tulajdonosi hozzájárulást megadni. Üdvözlettel: Vonyó János

Mellékletek száma: 5

ÉRKEZETT 2021 DEC 15.
20247

Fájlnév	Méret	Elhelyezkedés	Fájl lenyomata
Szigetvar_Dencsh azai_ut_HRSZ_992 p8_muszaki_leiras.p df	301.5 kB	KRX/OCD/Payload/I D-2	6B778D1ED07BA4F BBEBC1282D2FFE 4334916B9332FAB 1C4B1E39B088681 09719
Szigetvar_Dencsh azai_ut_HRSZ_992 p8_nyv.pdf	984.6 kB	KRX/OCD/Payload/I D-3	F516742A6C50C79 885D745C6CA9D1 AC292250EFEF3FE 8A0B50B764ECC98 D3591
Tulajdonosi_Szigetv ar.pdf	800.1 kB	KRX/OCD/Payload/I D-4	6270A72C585AF05 77365425B69C7270 BC052448ED517AD DD243539A51D752 193
59_Ugyfel_lista.pdf	251.0 kB	KRX/OCD/Payload/I D-5	377DA25CCABDE7 8A7F2DC6CCFD63 D5323290259D6D8 15D7B2C07CAB212 306273
Szigetvar_Dencsh azai_ut_HRSZ_992 p8_atnezeti_rajz.pdf	416.8 kB	KRX/OCD/Payload/I D-6	DCCFF9C8F0E2CF 83E8ED73D9086BB 3F8549AE61CF321 332E5F79A5671CD 0CBEF

Szigetvár Város Önkormányzata
7900 Szigetvár, Zrínyi tér 1.

Tárgy: Tulajdonosi hozzájárulás kérése

Tisztelt Cím!

A *SMHV Energetika Kft.* megrendelésére a Kapos-Projekt-Vill. Kft. részéről, Hubert Zsolt, mint a létesítmény tervezője megküldi a tárgyi létesítmény engedélyezési dokumentációját egyeztetés céljából.

Kérjük az alábbi tervre, áttekintés követően, a tulajdonosi hozzájárulásukat megadni és címünkre (Kapos-Projekt-Vill. Kft., 7400 Kaposvár, Bárczi G. u. 5.) postázni szíveskedjenek, és a postázás mellett, e-mail-ben is elküldeni a kpv@kprojekt.hu címre.

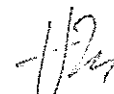
Tercím:

Szigetvár, Dencsházai út HRSZ:992/8 villamos csatlakozókábel létesítés

Melléklet: 1- pld. engedélyezési tervdokumentáció

Kaposvár, 2021-12-13

Tiszteletteljes köszönettel:



Hubert Zsolt
Kapos-Projekt-Vill Kft.



3. MŰSZAKI LEÍRÁS

Szigetvár, Dencsházai út HRSZ:992/8 villamos csatlakozókábel létesítés című hálózatszerelési munkákhoz

3.1. Alapadatok:

Beruházó:	E.ON Dél-dunántúli Áramhálózati Zrt., 7626 Pécs, Búza tér 8/A
Megrendelő, kivitelező:	SMHV Energetika Kft. 7630 Pécs, Pécsváradi út 10.
Tervező:	Kapos-Projekt-Vill. Kft. 7400 Kaposvár, Fő u. 7., I. em.
Üzemeltető:	E.ON Dél-dunántúli Áramhálózati Zrt., Kaposvári Áramhálózati Üzem 7400 Kaposvár, Guba S. u. 57.
Igényt bejelentő/Ügyfél:	igénybejelentő szerint
Fogyasztási hely:	igénybejelentő szerint
Igényelt teljesítmény:	3x25 A minden napszakban
Létesítmény célja:	A jelentkező villamosenergia igény miatti csatlakozókábel kiépítése a közcélú tr. állomás kommunális elosztójától a meglévő mérőhelyig.
Áram neve:	3 fázisú, 50 Hz periódusú váltakozó áram
Üzemi feszültség:	0,4 kV
Nyomvonalhossz:	
1. Kisfeszültségű csatlakozó földkábel:	0,4 kV, 87 fm
Vezetők száma, keresztmetszete, anyaga:	
1. Kisfeszültségű csatlakozó földkábel:	0,4 kV, 4x50 mm ² NAYY-J, 97 fm
Érintésvédelem:	0,4 kV-on TN, EPH bekötéssel
Nyomvonalrajz száma:	KPV-2021/CS-449

3.2. Közcélú hálózat leágazási pont:

A nyomvonalrajzon felíratban jelölt 22/0,4 kV-os közcélú tr. állomás kommunális elosztójának 160A függőleges biztosítósorra a hálózati leágazó pont.

3.3. Előzmények:

Az Igénybejelentő az E.ON Dél-dunántúli Áramhálózati Zrt., Kaposvári Áramhálózati Üzeméhez villamos igénybejelentést adott be, a fent nevezett fogyasztási helyre vonatkozóan.

A létesítendő 0,4 kV-os csatlakozó földkábel a területileg illetékes áramszolgáltató, a fogyasztásmérés pedig az Igénylő rendszerhasználó beruházásában valósul meg.

Munka címe:

Szigetvár, Dencsházai út 4 HRSZ:992/5 villamos csatlakozókábel létesítés

3.4. Adatszolgáltatás:

Tervezési alaptérképet, földhivatali térképmásolatot, tulajdoni lapokat a megrendelő nem bocsátott rendelkezésünkre. A szakági nyomvonalakat a tervező az e-közmű rendszer tervezéstámogató moduljában kérte le. A kapott szakági nyomvonalakat a tervező EOVS helyesen másolta át a nyomvonalrajzot tartalmazó dwg állományba.

3.5. Tervezési és tulajdoni határok:

Jelen munkában az Áramszolgáltatói közcélú tr. állomás kommunális elosztójától, a fentiekben leírt hálózati leágazási ponttól a meglévő mérőhelyig a villamos csatlakozókábel tervezésére került sor.

3.6. Környezeti, tűzrendészeti besorolás, veszélyességi övezetek

A tervezési területen a környezetnek nincsenek szélsőséges hatásai, a környezet nem szennyezett, a meteorológiai viszonyok átlagosak, a talaj nem hajlamos a magas talajvízszint elérésére. A tervezett hálózat a környezetre nem gyakorol káros hatást, azt nem szennyezi.

3.7. Nyomvonal részletes leírása:

A villamosenergia ellátás a 993/5-ös hrsz-ú ingatlanon található, *MILTONIA* megnevezésű (tr. azonosító: 10956) közcélú tr. állomás kommunális elosztójába telepítendő 160 A-s függőleges biztosítósoráról indított 4x50 mm²-es NAYY-J típusú méretlen csatlakozó földkábel kiépítésével biztosítható, amely az Ügyfél által kiépített mérőszekrényt táplálja be.

A 4x50 mm² keresztmetszetű kábel végeit beltéri végelzárával kell szerelni, a kábel ereket UV sugárvédő zsugorcsővel kell burkolni, majd be kell kötni a biztosítósorra.

A csatlakozó földkábel a nyomvonalrajzon a tr. állomás és az Ügyfél által kiépített mérőhely között létesül. A földkábel nyomvonala a tr. állomás KIF elosztójától ÉK.-i irányba indul ki, majd a kerítést elhagyva, a nyomvonal ÉNy.-i irányba fordul, és követi a kerítés vonalát. A M.35-ös számú kandelábertől 6,5 méterre a csatlakozókábel nyomvonala ÉNy.-i irányba fordul keresztezi a 6-os országos közút aszfalt burkolatát. A közút É.-i oldalánál a nyomvonal ÉK.-i irányba fordul, a járda és a korlát közötti gyepes területen halad tovább. A M.36-os számú KIF oszlop vonalában a csatlakozókábel nyomvonala É.-i irányba fordulva, keresztezi a vízelvezető árkot, majd az árok és a kerítés közötti gyepes területen halad, keresztezve egy gépkocsi bejáratot. A nyomvonal a 992/5-ös hrsz.-ú ingatlant elérve befordul az Ügyfél által kiépített mérőhelyhez.

A meglévő tr. állomás É.-i oldalánál. KIF elosztó előtt a térkő burkolatot 3,0 m² nagyságban fel kell bontani, majd a kábelfektetést követően az eredeti állapotnak megfelelően helyre kell állítani.

A földkábel számára 0,4 m széles 0,8 m mélységű földárkot kell ásni, amelybe a KPE Ø63 típusú védőcsövet kell fektetni. A létesítendő kábelt a lefektetett védőcsőbe kell bújtatni. A földkábelre/védőcsőre – annak visszatemetésekor – a kábel felett 0,5 m-re „Erősáramú kábel” feliratú kábeljelző szalag elhelyezése szükséges.

A 6-os számú országos közút É.-i oldalánál az árok keresztezésénél a csatlakozókábelt kívül bordás, belül sima védőcsőbe kell bújtatni.

Munka címe:

Szigetvár, Dencsházai út 4 HRSZ:992/5 villamos csatlakozókábel létesítés

Irányított fúrás:

A 6-os számú országos közút keresztezésénél a csatlakozókábelt irányított fúrással szükséges fektetni. A fúrás előtt fúrási tervet kell készíteni.

A regisztrált szerelő beszerezte az IRON-TECH Zrt. hozzájáruló nyilatkozatát, amelyben a két kerítés oszlop között a drótkerítés megbontását engedélyezi. Ezáltal a fúróberendezés beállhat a Zrt. telephelyére, így a fúrást onnan lehet indítani. A fogadó gödör az út É.-i oldalán létesül a mellékelt keresztezési rajz alapján.

Burkolatbontások:

A 6-os számú országos közút É.-i oldalánál az aszfalt járda burkolatot 2,0 m² nagyságban fel kell bontani, majd a kábelfektetést követően az eredeti állapotnak megfelelően helyre kell állítani.

A 992/9-es és 992/8-as hrsz.-ú ingatlanok gépkocsi bejáróját is fel kell bontani, majd helyre állítani.

A földmunka során a közművek közelében kellő gondossággal kell eljárni, a közművek közelében kizárólag kézi földmunka végezhető!

A meglévő közművekről a szakági előírásokat lásd a csatolt közműnyilatkozatban, illetve a jegyzőkönyvekben, nyilatkozatokban! Az érintett közműveket a kivitelezés megkezdése előtt a munkaterület átadásra meg kell hívni, és a helyszínen a közművek nyomvonala pontosítandó.

A pontos nyomvonalvezetés, a nyomvonalrajzon követhető végig, a kábelfektetés a telekhatárok pontos ismeretében kezdhető meg.

A csatlakozókábel nyomvonalát, nyitott kábelárokknál geodéziaiilag be kell mérteni.

A csatlakozó kábelt KPE Ø63 típusú védőcsőbe kell helyezni a más közművekkel történő keresztezési és megközelítési helyeknél (vízvezeték, szennyvízvezeték, gázvezeték, távközlő földkábel és egyéb közművezetékek és kábelek) úgy, hogy a keresztezésnél mindkét irányban 1-1 métert túlnyúljon.

Az egyes közművekkel a szabványos keresztezési és megközelítési távolságokat be kell tartani. A meglévő közművek pontos helyéről kutatóárok ásásával kell meggyőződni a végleges nyomvonal kialakítása előtt.

Az építési munkák befejeztével a közterületet a lehető legrövidebb időn belül az eredeti állapotának megfelelően helyre kell állítani.

3.8. Fogyasztás mérőhely kialakítása:

Az építendő fogyasztásmérő szekrénynek az áramszolgáltatónál rendszerengedéllyel kell rendelkeznie. A fogyasztásmérő szekrény a nyomvonalrajz szerinti helyen van elhelyezve. Ezen a helyen a kábelt KPE v. FXKVR Ø63 típusú védőcsőbe kell helyezni mechanikai védelmének és későbbi cserélhetőségének biztosítása végett. A szekrény alsó szélé legalább 0,6 m-re, a számlálómű legfeljebb 1,8 m-re legyen a talajszinttől.

Munka címe:

Szigetvár, Dencsházai út 4 HRSZ:992/5 villamos csatlakozókábel létesítés

3.9. Fogyasztói vezetékhalózat kialakítása (mért fővezeték):

A fogyasztásmérő szekrénytől a létesítmény fogyasztói főelosztó szekrényéig a mért fővezeték a fogyasztó építi ki. A mért fővezeték legkisebb keresztmetszete 16 mm² Al vagy 10 mm² Cu legyen.

3.10. Előírások a kábel fektetéshez:

A kábelek fektetési mélysége szabályozott terepen min. 0,7 m lehet. Szabályozatlan terepen a fektetési mélység min. 1,0 m. Út alatt védőcsőben min. 1,2 m. A kijelölt nyomvonalon a kábelárkot kézi ásással kell kialakítani. Ügyelni kell a föld feletti és a földalatti létesítmények biztonságára. A kábelárok 0,4 m széles legyen. A kábelárok kiásása során a felső rétegeből kiemelt talajt külön kell helyezni az alsó rétegből kiemelt talajtól, úgy hogy össze ne keveredjenek. Betemetés során fordított sorrendben kell vissza tölteni a különböző minőségű talajokat, hogy a termőtalaj felül maradjon.

Az 1,0 méternél mélyebb kábelárok lépcsős kialakítású lehet.

A kiásott kábelárok alján darabos és éles tárgyak, amelyek a kábel sérülését okozhatják, ne maradjanak. A kábelt min. 10 cm-es folyami homokból készült ágyazó rétegre kell fektetni és legalább 10 cm vastagságú homokkal, kell lefedni.

Általában a fektetési mélység felében, de a kábel felső alkotójától legalább 0,3 m-re 100 x 0,2 mm- es sárga színű jelzőszalagot kell elhelyezni. A munkálatokat úgy kell végezni, hogy a kábel burkolata ne sérüljön meg. A kábelre megadott legkisebb hajlítási sugarat be kell tartani!

A "Szigetvár, Dencsházai út HRSZ:992/8 villamos csatlakozókábel létesítés" és a "Szigetvár, Dencsházai út HRSZ:992/8 villamos csatlakozókábel létesítés" című tervek kivitelezése egy időben történik, amelynek során a két csatlakozókábel közös kábelárkba, párhuzamosan egymás mellett kerül lefektetésre

3.11. Közmű érintettség:

A létesítendő 0,4 kV-os csatlakozókábel nyomvonala az alábbi közműszolgáltató vezetéseit/kábeleit érinti.

- E.ON Dél-dunántúli Áramhálózati Zrt., 7400 Kaposvár, Guba S. u. 57.
- E.ON Dél-dunántúli Gázhálózati Zrt., 7626 Pécs, Búza tér 8/A

A közművezetékek érintettség, és azok adatai bővebben a nyomvonalrajzon láthatók.

A közműnyilatkozatban, tervegyeztetési jegyzőkönyvekben, egyetértési nyilatkozatban és közműkezelői nyilatkozatban foglaltakat be kell tartani, a szükséges szakfelügyeket meg kell rendelni. A csatlakozó földkábel egy hosszban, összekötő alkalmazása nélkül kell létesíteni.

Közút megközelítés:

A beruházás a 6-os, 67-es és 58107-es számú országos közutakat érinti.

A beruházás

- a 6-os számú országos közút 230+602 és 230+617 kilométerszelvényei között,
 - a 67-es számú országos közút 0+000 és 0+036 kilométerszelvényei között,
 - az 58107-es számú országos közút 0+000 és 0+029 kilométerszelvényei között valósul meg.
-

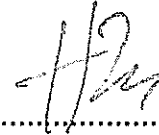
Munka címe:

Szigetvár, Dencsházai út 4 HRSZ:992/5 villamos csatlakozókábel létesítés

A 6-os számú közút 230+617 kilométerszelvényénél a csatlakozókábel keresztezi az utat.

A megközelítésekről és keresztezésekről megközelítési/keresztezési rajzok készülnek, amelynek alapján történik meg az egyeztetés a Magyar Közút Nonprofit Zrt.-vel.

Kaposvár, 2021-11-16



.....
Hubert Zsolt
Villamos tervező
EN-VI-14-0782

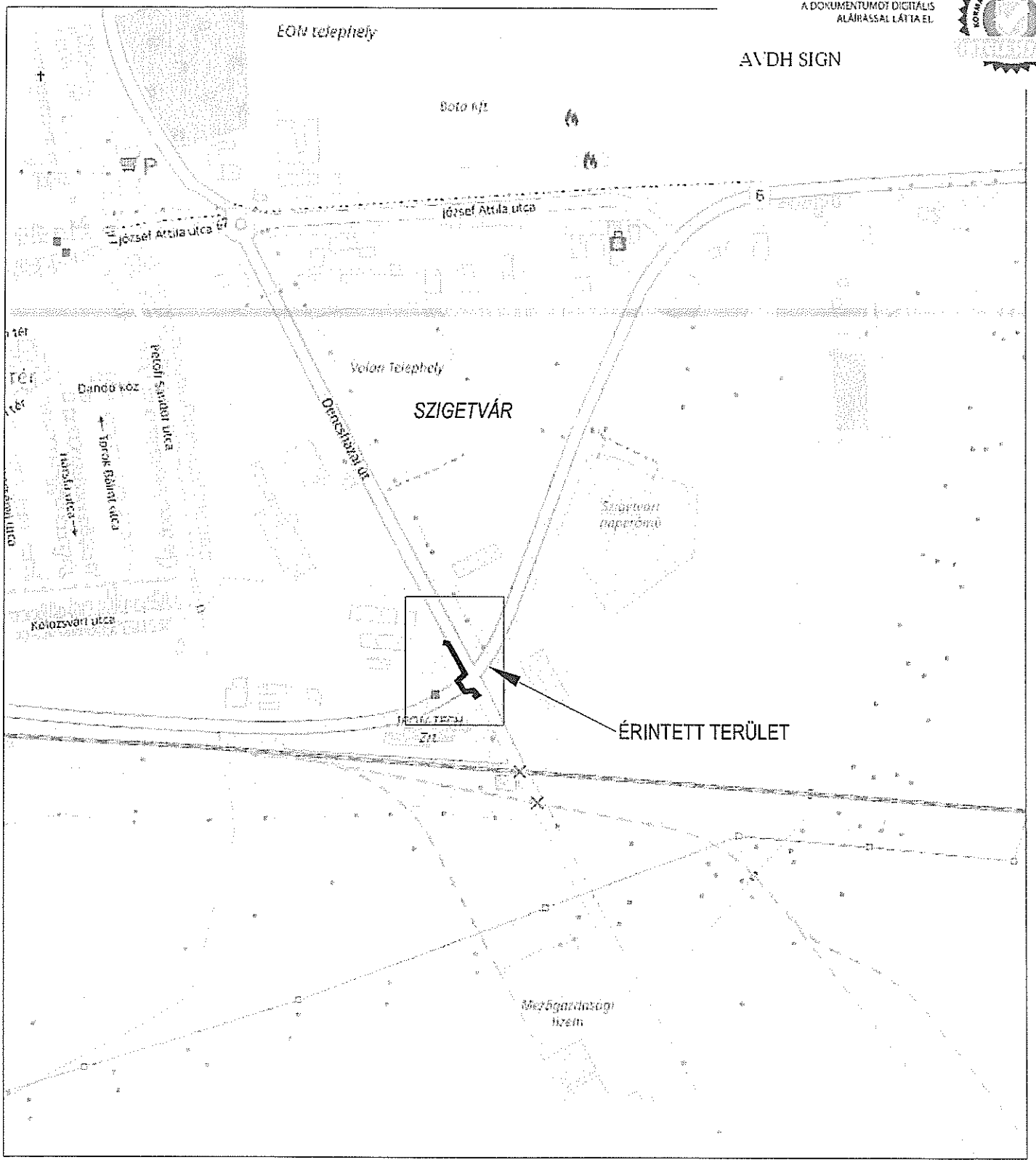




Szigetvár, Dencsházai út HRSZ:992/8 villamos csatlakozókábel létesítés

Ügyfelek - tulajdonosok és egyéb jogosultak - listája							Csatolt iratok	
S. szám	Település	Hrsz	Érintettség, Jogosultság	Név / Elnevezés	Lakcím / Székhely		tulajdonosi hozzájárulás	
					Irányítószám	Település Utca, házszám, emelet		
1	Szigetvár	993/5		IRON-TECH Zrt.				
2	Szigetvár	976/9	tulajdonos	Szigetvár Város Önkormányzata	7900	Szigetvár	Zrínyi tér 1.	
3	Szigetvár	992/13	tulajdonos	Szigetvár Város Önkormányzata	7900	Szigetvár	Zrínyi tér 1.	
4	Szigetvár	992/12	tulajdonos	Magyar Állam				
5	Szigetvár	992/12	vagyongazdálkodó	Magyar Közút Nonprofit Zrt.				
6	Szigetvár	992/11	tulajdonos	Szigetvár Város Önkormányzata	7900	Szigetvár	Zrínyi tér 1.	
7	Szigetvár	976/7	tulajdonos	Szigetvár Város Önkormányzata	7900	Szigetvár	Zrínyi tér 1.	
8	Szigetvár	992/5		Igénylő			igénybejelentő	



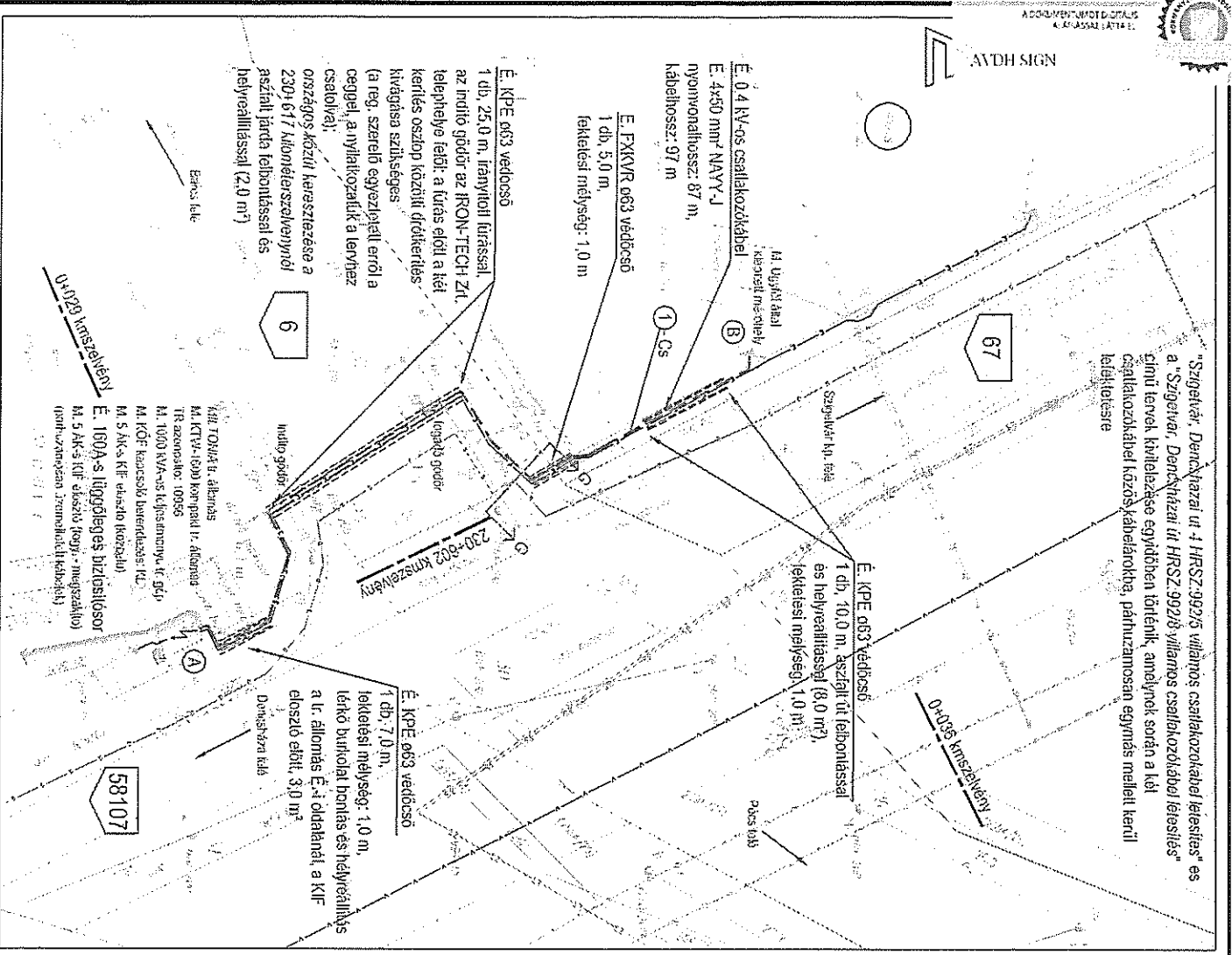
AVDH SIGN



<p>Villamos generál tervező:</p> 	<p>Telephely, levelezési cím: 7400 Kaposvár, Bárczi G. u. 5. Székhely: 7400 Kaposvár, Fő u. 7. I. em. Tel.: (30) 551-5757 E-mail: kpv@kprojekt.hu</p>	<p>Megrendelő, kivitelező:</p> <p>SMHV Energetika Kft. 7630 Pécs, Pécsváradi út 10. Tel.: (72) 565-066, Fax: (72) 565-067 E-mail: info@smhv.hu</p>	
<p>Tárgy: Szigetvár, Dencsházai út HRSZ:992/8 villamos csatlakozókábel létesítés; átnézeti rajz</p>		<p>Lépték:</p>	<p>Rajzszám: KPV-2021/CS-449/Á</p>
<p>EOV szelvényszám:</p>		<p>Dátum: 2021.11.16. Kivitelezés után javította:</p>	
<p>Tervező:  Hubert Zsolt</p>	<p>Jogosultság: EN-VI-14-07&2</p>	<p>Tervezőkészítő: Mihály Máté</p>	<p>Területgazda: Müller Rebeka</p>



AVD'H SIGN



"Szigetvár, Dencsházai út 4 HRSZ-992/8 villamos csatlakozókábel létesítés" és a "Szigetvár, Dencsházai út HRSZ-992/8 villamos csatlakozókábel létesítés" című tervek kivételése egyidőben történik, amelynek során a két csatlakozókábel közös kábelrothtó, párhuzamosan egymás mellett kerüli lefektetésre

E. KPE 0,63 védőcső
1 db, 10,0 m, szálaitól lebonthatással és helyreállításával (8,0 m²)
lefedési mélység: 1,0 m

E. 0,4 kV-os csatlakozókábel
E. 4x50 mm² NAVY-J
nyomvonalhossz: 87 m,
kábelhossz: 97 m

E. PKV/R 0,63 védőcső
1 db, 5,0 m,
lefedési mélység: 1,0 m

E. KPE 0,63 védőcső
1 db, 25,0 m, irányított létrával az indító gödör az HIRON-TECH Zrt. telephelyére felül; a túras előtt a két kerítés közötti földterület kivágása szükséges; (a reg. szerinti egyeztetéssel erről a ceggel, a nyilatkozatuk a tervek csatolva); országos közúti keresztelése a 230+677 kilométer-szélvénnyel és részeltárási felbonthatással és helyreállításával (2,0 m²)

- M. (TTP+100) koronpad h. Aluvas
- TR azonosító: 100956
- M. 1000 AVA-os kábelcsatlakozó h. GP
- M. KÖF kábelcsatlakozó h. KÖ
- M. 5 AK-s kábel csatlakozó (közvetlen)
- E. 180A-s függőleges biztosítósor
- M. 5 AK-s kábel csatlakozó (közvetlen)
- (gyári-üzemi, 2-termékekkel helyreállítás)

E. KPE 0,63 védőcső
1 db, 7,0 m,
lefedési mélység: 1,0 m,
létkő burkolat pontás és helyreállítás a l.r. állomás É.-i oldalánál a KIF elosztó előtt, 3,0 m²

Igényelt névleges csatlakozási teljesítmény: 3x80A minden napszakban

JELMAGYARÁZAT:

M. 0,4 kV-os kommunális v. csatlakozó főlkábel nyomvonal
E. 0,4 kV-os csatlakozó főlkábel, a kábelalátárolás jelölt ívvel és keresztmetszettel

M. Úgyfél által készített fogászati méretű E. védőcső, a nyomvonalra jelölt ívvel és M. földelés

Közművek:

vázvezeték
szennyvízvezeték
gázvezeték
lakóüzemi légkabel

MEGJEGYZÉS:

Értesítésként módja 0,4 kV-on, TN, EPH bekötéssel
- A közművek helyzete építés előtt pontosítandó!
- A közművek közelében kizárólag kézi földmunka végrehajtás szakfelügyelet jelenlétében!
GFS koordináták: Sz: 46 0436239519, H: 17 816126416
A regisztrált szerelő készre jelenléte mérőszekrény leleplezéséig
Közvetlen érintettség
Gázvezeték (E.ON DDCZ Zrt.) megközelítés: 1,0 m

KÁBELLELTÁR

SOR- SZÁM	SKAKASZ	JEL	TÍPUS	KERESZT- MÉRSET	NYOMVONAL- HOSSZ	KÁBEL- HOSSZ	FEKT. MELYSEG	DB	SZEREL- VÉNYEK	KÁBEL- JELEGE	FEKTETTE
1	A-B		NAVY-J	4x50	87 m	97 m	0,7-1,0 m	1	VK 2 tk	0,4 kV-os csatlakozó	

Vilmos general
Telephely, televezetési cím: 7400 Kaposvár, Bátorci G. u. 5.
Székely: 7400 Kaposvár, Fő u. 7. l. em.
Tel.: (30) 551-5757
E-mail: kvv@kprojekt.hu

Megrendelő, kivitelező:
SMH Energetika Kft.
7630 Pécs, Pécsvárdi út 10.
Tel.: (72) 565-066, Fax: (72) 565-067
E-mail: info@smh.hu

Tárgy: Szigetvár, Dencsházai út HRSZ-992/8 villamos csatlakozókábel létesítés; nyomvonalrajz

Lépték: Rajzsztár: KPV-2021/CS-449
M 1:500
Datum: 2021.11.16.
Kivitelezés után javította:

EOV számvényszám:
Tervező: Hubert Zsolt
Jogosultság: EN-VI-14-0732
Tervezőkészítő: Mihály Máté
Terdeltgazda: Müller Rebeka

Nem hiteles tulajdoni lap

Nem hiteles tulajdoni lap

Nem hiteles tulajdoni lap

BAMKH Földhivatali Főosztály Földhivatali Osztály 5.
Szigetvár 7900 Szigetvár, Kossuth tér 16. Pf.:34.

Oldal: 1/1

Nem hiteles tulajdoni lap - Szemle másolat

Megrendelés szám: 30005/29055/2021

2021. 12. 16

SZIGETVÁR
Belterület 976/9 helyrajzi szám

Szektor : 53

I. RÉSZ					
1. Az ingatlan adatai: alrészlet adatok művelési ág/kivett megnevezés/	min.o	terület ha m2	kat.t.jöv. k.fill.	alóosztály ter.	adatok kat. jöv. k.fill
. Kivett árok	0	757	0,00		

II. RÉSZ

1. tulajdoni hányad: 1/1
bejegyző határozat, érkezési idő: 37377/2009.12.07
jogcím: tulajdonba adás 1990.LKV.tv.107.§.(2) 32445/2/1992.06.15
jogállás: tulajdonos
név: SZIGETVÁR VÁROS ÖNKORMÁNYZATA
cím: 7900 SZIGETVÁR Erinyi tér 1
törzesszám: 15724193

III. RÉSZ

1. bejegyző határozat, érkezési idő: 37377/2009.12.07
eredeti határozat: 35657/2003.07.02
Vezetékgjog
jogosult:
név: E.ON DÉL-DUNÁNTÚLI ÁRAMHÁLÓZATI ZRT. törzesszám: 10732614
cím : 7626 PÉCS Búza tér 8/A

2. bejegyző határozat, érkezési idő: 37377/2009.12.07,
Önálló szöveges bejegyzés megosztás köv. kialakítva a 976/3 hrsz-ú ingatlanból.

3. bejegyző határozat, érkezési idő: 33068/2/2012.05.08
Vezetékgjog
jogosult:
név: E.ON DÉL-DUNÁNTÚLI ÁRAMHÁLÓZATI ZRT. törzesszám: 10732614
cím : 7626 PÉCS Búza tér 8/A

Ez a tulajdoni lap közigazgatási hatósági eljárás céljából került kiadásra. Mára nem használható.

TULAJDONI LAP VÉGE

Nem hiteles tulajdoni lap

Nem hiteles tulajdoni lap

Nem hiteles tulajdoni lap

Nem hiteles tulajdoni lap

Nem hiteles tulajdoni lap

Nem hiteles tulajdoni lap

Nem hiteles tulajdoni lap

Nem hiteles tulajdoni lap

Nem hiteles tulajdoni lap

Nem hiteles tulajdoni lap

BANKH Földhivatali Főosztály Földhivatali Osztály 5.
Szigetvár 7900 Szigetvár, Kossuth tér 16. Pf.:34.

Oldal: 1/1

Nem hiteles tulajdoni lap - Szenile másolat

Megrendelés szám: 30005/29056/2021

2021. 12. 16

SZIGETVÁR

Szektor : 53

Belterület 976/7 helyrajzi szám

I. RÉSZ

1. Az ingatlan adatai:

alrészlet adatok

művelési ág/kivett megnevezés/

m²

terület kat.t.jöv. alosztály adatok

ha m² k.fill. ter. kat. jövha m² k.fill

. Kivett árak

0

2785

0,00

II. RÉSZ

1. tulajdoni hányad: 1/1

bejegyző határozat, érkezési idő: 37377/2009.12.07

eredeti határozat: 32445/2/1992.06.15

jogcím: tulajdonbaadás 1990.LKV.tv.107.§.(2) 32445/2/1992.06.15

jogállás: tulajdonos

név: SZIGETVÁR VÁROS ÖNKORMÉNYZATA

cím: 7900 SZIGETVÁR Zrínyi tér 1

törzesszám: 15724193

III. RÉSZ

1. bejegyző határozat, érkezési idő: 37377/2009.12.07

Önálló szöveges bejegyzés megosztás köv. kialakítva a 976/3 hrsz-ú ingatlanból.

2. bejegyző határozat, érkezési idő: 33068/2/2012.05.08

VezetékJog

jogosult:

név: E.ON DÉL-DUNÁNTÚLI ÁRAMSZÁLLÍTÓ ZRT, törzesszám: 10732614

cím : 7626 FÉCS Búza tér 8/A

Ez a tulajdoni lap közigazgatási hatósági eljárás céljából került kiadásra. Másra nem használható.

TULAJDONI LAP VÉGE

Nem hiteles tulajdoni lap

Nem hiteles tulajdoni lap

Nem hiteles tulajdoni lap

Nem hiteles tulajdoni lap

Nem hiteles tulajdoni lap

Nem hiteles tulajdoni lap

Nem hiteles tulajdoni lap

Nem hiteles tulajdoni lap

Nem hiteles tulajdoni lap

Nem hiteles tulajdoni lap

BANKH Földhivatali Főosztály Földhivatali Osztály S.
Szigetvár 7900 Szigetvár, Kossuth tér 16. Pf.:34.

Oldal: 1/1

Nem hiteles tulajdoni lap - Szenile másolat

Megrendelés szám: 30005/29057/2021

2021.12.16

SZIGETVÁR
Belterület 992/11 helyrajzi szám

Szektor : 53

I.RÉSZ

1. Az ingatlan adatai: alrészlet adatok művelési ág/kivett megnevezés/	min.o	terület ha m2	kat.t.jöv. k.fill.	előztály fer.	adatok kat. jöv. k.fill
. Kivett közterület	0	554	0,00		

II.RÉSZ

1. tulajdoni hányad: 1/1
bejegyző határozat, érkezési idő: 37377/2009.12.07
eredeti határozat: 31148/1993.03.16
jogcím: tulajdonba adás 31148/1993.03.16
jogállás: tulajdonos
név: SZIGETVÁR VÁROS ÖNKORMÁNYZATA
cím: 7900 SZIGETVÁR Zrínyi tér 1
törzesszám: 15724193

III.RÉSZ

1. bejegyző határozat, érkezési idő: 37377/2009.12.07
Önálló szöveges bejegyzés megosztás köv. kialakítva a 992/3 hrsz-ú ingatlanból.
2. bejegyző határozat, érkezési idő: 33069/2/2012.05.08
Vezetékjog
jogosult:
név: E.ON DÉL-DUNÁNTÚLI ÁRAMELŐZATI ZRT, törzesszám: 10732614
cím : 7626 PÉCS Búza tér 8/A

Ez a tulajdoni lap közigazgatási hatósági eljárás céljából került kiadásra. Másra nem használható.

TULAJDONI LAP VÉGE

Nem hiteles tulajdoni lap

Nem hiteles tulajdoni lap

Nem hiteles tulajdoni lap

Nem hiteles tulajdoni lap

Nem hiteles tulajdoni lap

Nem hiteles tulajdoni lap

Nem hiteles tulajdoni lap

Nem hiteles tulajdoni lap

Nem hiteles tulajdoni lap

Nem hiteles tulajdoni lap

BANKH Földhivatali Főosztály Földhivatali Osztály 5.
Szigetvár 7900 Szigetvár, Kossuth tér 16. Pf.:34.

Oldal: 1/1

Nem hiteles tulajdoni lap - Szenle másolat

Megrendelés szám: 30005/29058/2021

2021.12.16

SZIGETVÁR

Szektor : 53

Belterület 992/13 helyrajzi szám

I.RÉSZ

1. Az ingatlan adatai:

alrészlet adatok

művelési ág/kivett megnevezés/

min.o

terület kat.t.jöv. alosztály adatok
ha m2 k.fill. ter. kat.jöv
ha m2 k.fill

. Kivett közterület

0

500 0,00

II.RÉSZ

2. tulajdoni hányad: 1/1

bejegyző határozat, érkezési idő: 37377/2009.12.07

jogcím: tulajdonbaadás 31148/1993.03.16

jogállás: tulajdonos

név: SZIGETVÁR VÁROS ÖNKORMÁNYZATA

cím: 7900 SZIGETVÁR Erányi tér 1

törzesszám: 15724193

III.RÉSZ

1. bejegyző határozat, érkezési idő: 37377/2009.12.07

Önálló szöveges bejegyzés megosztás köv. kialakítva a 992/13 hrsz-ú ingatlanból.

Ez a tulajdoni lap közigazgatási hatósági eljárás céljából került kiadásra. Másra nem használható.

TULAJDONI LAP VÉGE

Nem hiteles tulajdoni lap

Nem hiteles tulajdoni lap

Nem hiteles tulajdoni lap

Nem hiteles tulajdoni lap

Nem hiteles tulajdoni lap

Nem hiteles tulajdoni lap

Nem hiteles tulajdoni lap

